


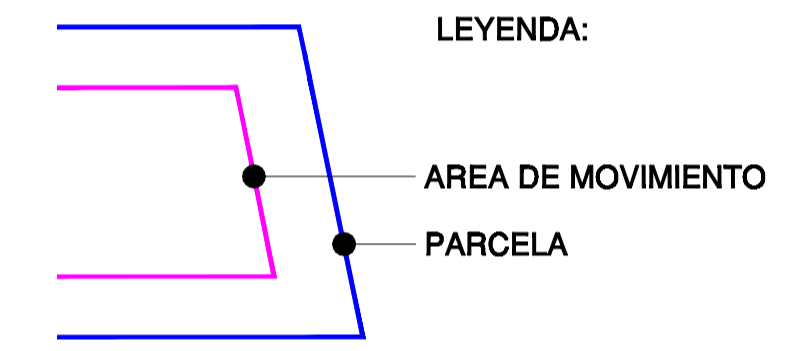


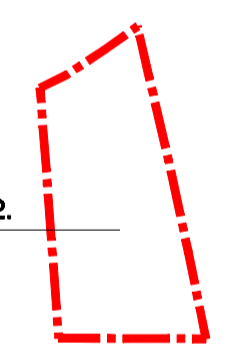
| CALIFICACION PORMENORIZADA | |
|---|--|
|  | RP. RESIDENCIAL COLECTIVA EN PARCELA. SUPERFICIE: 1.455,20 M2. |
|  | RP. RESIDENCIAL COLECTIVA EN PARCELA. (CONSOLIDADO). SUPERFICIE: 770,00 M2. |
|  | VL. VIARIO URBANO LOCAL. SUPERFICIE: 158,00 M2. |

SUPERFICIE TOTAL DE LA PARCELA: 2.383,20 M2.



↑ ACCESO RODADO DE VEHICULOS AL GARAJE.
↑ ACCESO PEATONAL A LAS PARCELAS 2 Y 3.

PARCELA P.E.O.U.: 2.383,20 M2.



IRUN

PLAN ESPECIAL DE ORDENACION URBANA

PARCELA MIREN-NEKANE ENTRE LAS CALLES
GUDARI Nº 14 Y ALMIRANTE ARIZMENDI Nº 19

PLANO: CALIFICACION PORMENORIZADA.

MARZO DE 2.007

ESCALA 1/ 500

EL PROMOTOR:

EL ARQUITECTO:


JUAN MARIA RECARTE

P-1


JOSE MANUEL ABALOS