

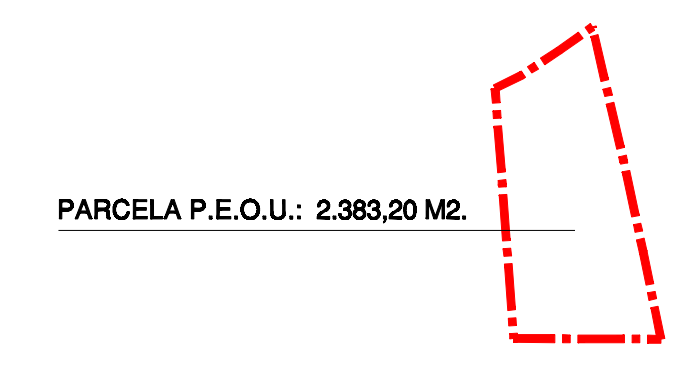
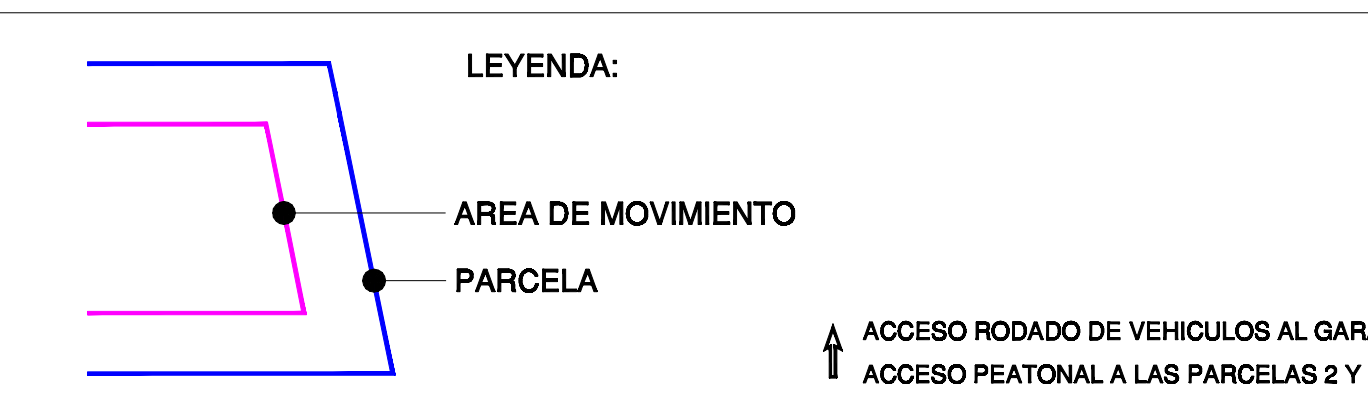


DOMINIOS Y USOS DEL SUELO	
<p>SUPERFICIE: 158,00 M2.</p> 	<p><b>1- DOMINIO Y USO PUBLICO:</b></p> <p>- SISTEMA DE VIARIO URBANO LOCAL. CESION.</p> <p>DOMINIO: PUBLICO.</p> <p>USO URBANISTICO: ZONAS DE CIRCULACION RODADA Y APARCAMIENTO.</p>
<p>SUPERFICIE: 2.225,20 M2.</p> 	<p><b>2- DOMINIO Y USO PRIVADO:</b></p> <p>DOMINIO: PRIVADO.</p> <p>USO URBANISTICO: VIVIENDAS Y USOS AUTORIZADOS.</p>

**SUPERFICIE TOTAL DE LA PARCELA: 2.383,20 M2.**





# IRUN

## PLAN ESPECIAL DE ORDENACION URBANA

### PARCELA MIREN-NEKANE ENTRE LAS CALLES GUDARI Nº 14 Y ALMIRANTE ARIZMENDI Nº 19

PLANO: **DOMINIOS Y USOS DEL SUELO.**

MARZO DE 2.007 ESCALA 1/ 500

EL PROMOTOR:  EL ARQUITECTO: 

JUAN MARIA RECARTE JOSE MANUEL ABALOS

