



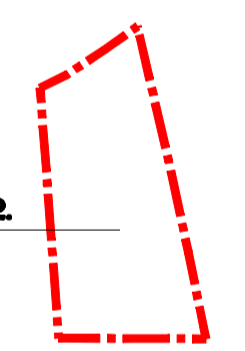


LEYENDA:

-  **ALINEACION EDIFICIOS EXISTENTES**
-  **AREA DE MOVIMIENTO**
-  **PARCELA**
-  **ALINEACION EDIFICIOS EXISTENTES**

↑ **ACCESO RODADO DE VEHICULOS AL GARAJE.**
 ↑ **ACCESO PEATONAL A LAS PARCELAS 2 Y 3.**

PARCELA P.E.O.U.: 2.363,20 M2.



IRUN

PLAN ESPECIAL DE ORDENACION URBANA

PARCELA MIREN-NEKANE ENTRE LAS CALLES
 GUDARI Nº 14 Y ALMIRANTE ARIZMENDI Nº 19

PLANO: **ORDENACION GEOMETRIZADA.**
ALINEACIONES Y RASANTES. AREAS DE MOVIMIENTO.

MARZO DE 2.007

ESCALA 1/ 500

EL PROMOTOR:



JUAN MARIA RECARTE

P-5

EL ARQUITECTO:



JOSE MANUEL ABALOS