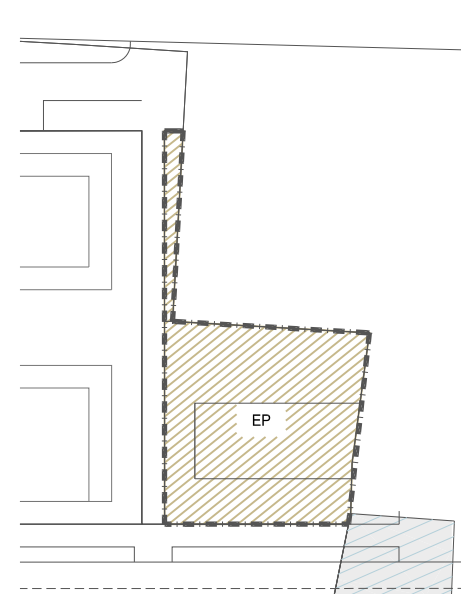
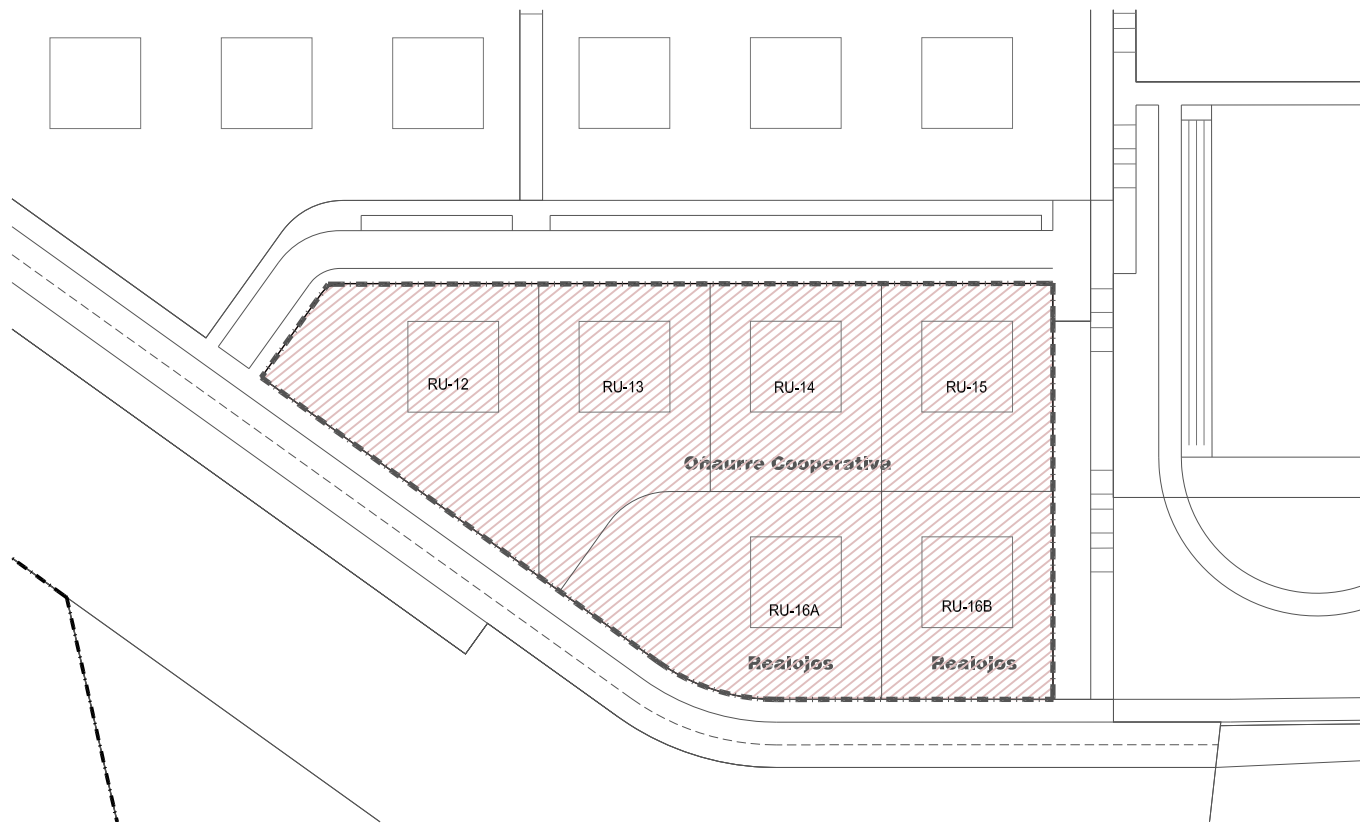



1:3000



**DOTACIONES Y EQUIPAMIENTOS:**  
**PARCELA**  
 EP SUP. = 711,50 m<sup>2</sup>

PARCELA RESIDENCIAL	
RU :	SUP. :
RU-7	SUP. = 609,58 m <sup>2</sup>
RU-8	SUP. = 623,33 m <sup>2</sup>
RU-9	SUP. = 623,33 m <sup>2</sup>
RU-12	SUP. = 883,28 m <sup>2</sup>
RU-13	SUP. = 723,10 m <sup>2</sup>
RU-14	SUP. = 623,33 m <sup>2</sup>
RU-15	SUP. = 623,33 m <sup>2</sup>
RU-16A	SUP. = 954,50 m <sup>2</sup>
RU-16B	SUP. = 623,32 m <sup>2</sup>

--- DELIMITACIÓN DE LA ACTUACIÓN



**estudio**  
**urgari**

ARQUITECTURA · URBANISMO · INGENIERÍA  
 ARKITEKTURA · HIRIGINTZA · INJINERUTZA

PROYECTO

**IRUNGO "6.2.01 OÑAURRE" ALDEKO PLAN PARTZIALAREN ALDAKETA**  
**MODIFICACIÓN DEL PLAN PARCIAL DEL ÁMBITO "6.2.01 OÑAURRE" DE IRUN**

**IRUN**

JOSE JAVIER URANGA URANGA  
ARQUITECTO

PATXI GASTAMINZA SANTA COLOMA  
ARQUITECTO

PROMOTOR  
ERAGILEA

Cooperativa Oñurre

EGITASMOA

**PLAN PARTZIALA.**  
**LURZATIA**

**PLAN PARCIAL.**  
**PARCELARIO**

REVISIÓN Nº  
BERRIKUSTE ZBK.

ESCALA  
NEURRIA **1:1000**

FECHA  
DATA SEPTIEMBRE 2010 IRAILA

**2.2**