


1:3000

CALIFICACION PORMENORIZADA


EQUIPAMIENTOS Y SERVICIOS:


 **EP.- EQUIPAMIENTO ESCOLAR PRIVADO**
 SUP. = 626,80 m²

ESPACIOS LIBRES

 **LJ.- JARDINES URBANOS:**
 (TOTAL SUP. "LJ" Modificación P.P. = 22.245,02 m²)
 LJ SUP. = 84,70 m²

RESIDENCIAL:

 **RD.- RESIDENCIAL UNIFAMILIAR ADOSADA**
 (TOTAL SUP. "RD" Modificación P.P. = 11.647,48 m²)
 RD-4 SUP. = 2.371,00 m²
 RD-5 SUP. = 998,50 m²

 **RU.- RESIDENCIAL UNIFAMILIAR EN PARCELA**
 (TOTAL SUP. "RU" Modificación P.P. = 13.933,91 m²)
 RU-7 SUP. = 609,58 m²
 RU-8 SUP. = 623,33 m²
 RU-9 SUP. = 623,33 m²
 RU-16 SUP. = 623,33 m²

COMUNICACIONES VIARIAS:

 **VL.- VIARIO URBANO LOCAL**
 (TOTAL SUP. "VL" Modificación P.P. = 17.511,41 m²)
 VL SUP. = 438,04 m²



— — — — — DELIMITACIÓN DE LA ACTUACIÓN



PROYECTO **IRUNGO "6.2.01 OÑAURRE" ALDEKO PLAN PARTZIALAREN ALDAKETA** EGITASMOA
MODIFICACIÓN DEL PLAN PARCIAL DEL ÁMBITO "6.2.01 OÑAURRE" DE IRUN

IRUN
 JOSE JAVIER URANGA URANGA ARQUITECTO PATXI GASTAMINZA SANTA COLOMA ARQUITECTO ZEHAZTUTAKO ZONAKETA

   ZONIFICACION PORMENORIZADA

PROMOTOR ERAGILEA Cooperativa Oñaurre REVISIÓN Nº BERRIKUSTE ZBK. ESCALA NEURRIA **1:1000** FECHA DATA SEPTIEMBRE 2010 IRAILA **3.3**