


1:3000

| PARCELA RESIDENCIAL | |
|---------------------|------------------------------|
| RU : | |
| RU-7 | SUP. = 609,58 m ² |
| RU-8 | SUP. = 623,33 m ² |
| RU-9 | SUP. = 623,33 m ² |
| RU-12 | SUP. = 883,28 m ² |
| RU-13 | SUP. = 723,10 m ² |
| RU-14 | SUP. = 623,33 m ² |
| RU-15 | SUP. = 623,33 m ² |
| RU-16A | SUP. = 954,50 m ² |
| RU-16B | SUP. = 623,32 m ² |

--- DELIMITACIÓN DE LA ACTUACIÓN



**estudio
urgari**
ARQUITECTURA · URBANISMO · INGENIERÍA
ARKITEKTURA · HIRIGINTZA · INJINERUTZA

PROYECTO
IRUNGO '6.2.01 OÑAURRE' ALDEKO PLAN PARTZIALAREN ALDAKETA
MODIFICACIÓN DEL PLAN PARCIAL DEL ÁMBITO '6.2.01 OÑAURRE' DE IRUN


IRUN

EGITASMOA

PLAN PARTZIALA,
LURZATIA


PLAN PARCIAL,
PARCELARIO


JOSE JAVIER URANGA URANGA
ARQUITECTO



PROMOTOR
ERAGILEA

PATXI GASTAMINZA SANTA COLOMA
ARQUITECTO





REVISIÓN Nº
BERRIKUSTE ZBK.

FECHA
DATA

Cooperativa Oñaurre

ESCALA
NEURRIA
1:1000

NOVIEMBRE 2010 AZAROA

2.2