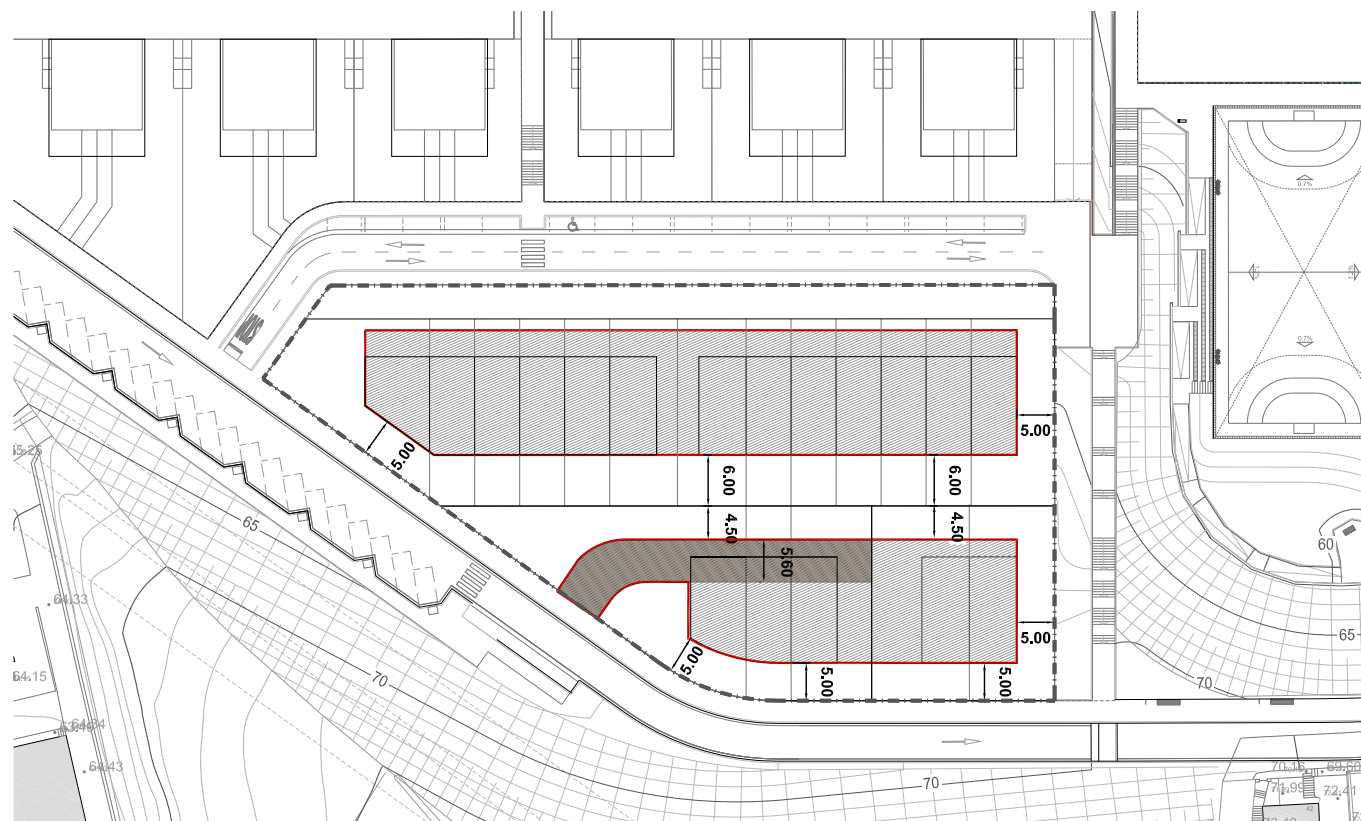







1:3000



-  OCUPACIÓN MÁXIMA BAJO RASANTE
USOS DE VIVIENDA
-  SERVIDUMBRE DE PASO BAJO RASANTE
DE LA PARCELA RD-5 EN FAVOR DE LA PARCELA RU-16
-  ALINEACIÓN MÁXIMA BAJO RASANTE
-  DELIMITACIÓN DE LA ACTUACIÓN

 <p>estudio urgari ARQUITECTURA · URBANISMO · INGENIERÍA ARKITEKTURA · HIRIGINTZA · INJINERUTZA</p>	<p>PROYECTO</p> <p>IRUNGO '6.2.01 OÑAURRE' ALDEKO PLAN PARTZIALAREN ALDAKETA MODIFICACIÓN DEL PLAN PARCIAL DEL ÁMBITO '6.2.01 OÑAURRE' DE IRUN</p> <p>IRUN</p>	<p>EGITASMOA</p>	
	<p>JOSE JAVIER URANGA URANGA ARQUITECTO</p> <p>PATXI GASTAMINZA SANTA COLOMA ARQUITECTO</p>	<p>SESTRA AZPIKO OKUPAZIOA ETA ERABILERAK</p> <p>OCUPACIÓN BAJO RASANTE Y USOS</p>	<p>REVISIÓN Nº BERRIKUSTE ZBK.</p> <p>FECHA DATA</p>
	<p>PROMOTOR ERAGILEA</p> <p>Cooperativa Oñaurre</p>	<p>ESCALA NEURRIA</p> <p>1:1000</p> <p>NOVIEMBRE 2010 AZAROA</p>	<p>3.8</p>
	<p>Signature of Jose Javier Uranga Uranga</p> <p>Signature of Patxi Gastaminza Santa Coloma</p>	<p>Signature of Sestra Azpiko Okupazioa eta Erabilerak</p>	