

área PERI: 10.990 m2

I 04

Parcelas actuales

1/800 *eskala escala*
 18-11-2010 *2010-11-17 fasea fase*
 PlAPE 211.007D *berrikuste revisión*
ordezten du sustituye a
ordeztuta sustituido por
 artxiboa archivo



hiri antolakuntzarako plan berezia
plan especial de ordenación urbana
parcela de equipamiento EE-14
en Dumboa
 Embajador Manuel Aznar nº1. Irún

sustapena promoción

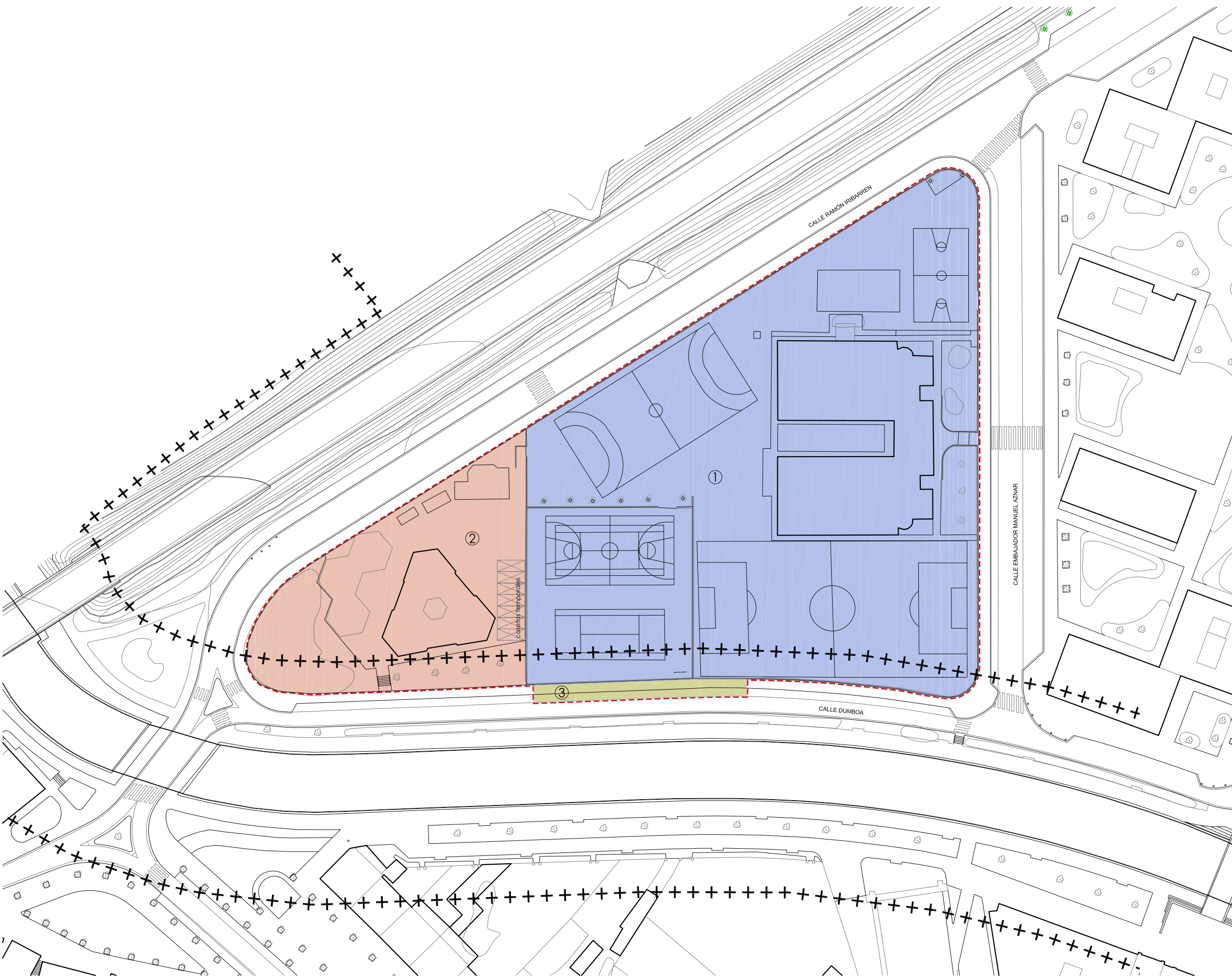

Ayuntamiento  Udala
 HIRI GARAPENA ETA ETXEBIZITZA ARLOA **irun** AREA DE DESARROLLO URBANO Y VIVIENDA
 www.irun.org

Ayuntamiento de Irún - Irungo Udala
 Pza. San Juan 1
 20304 Irún

eredakzioa redacción

 
 Enrique Antero Fernando Fernández

Pº Galicia 17 bj. 20015 Donostia-San Sebastián
 tl-fx 943 270111 e-mail af@coavn.org



DEFINICIÓN DE PARCELAS

①	SUPERFICIE = 8.546 M2	②	SUPERFICIE = 2.268 M2
③	SUPERFICIE = 176 M2		

----- Límite del ámbito
 ++++ Límite Zona Protección Ley de Costas

El presente documento es copia de su original. Su utilización total o parcial, así como cualquier reproducción o cesión de derechos, requerirá la previa autorización expresa de su autor, quedando en todo caso prohibida cualquier modificación unilateral del mismo.