



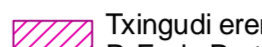
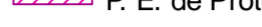


Biodibertsitatea / Biodiversidad




Batasunaren Garrantzizko Lekuak / Lugares de Importancia Comunitaria (LIC)

-  Aiako Harria
-  Jaizkibel
-  Txingudi-Bidasoa
-  HBE / ZEPA Txingudi


Bestelako babes eremuak / Otros espacios protegidos

-  Txingudi eremuko Baliabide Naturalak Babestu eta Antolatze Plan Berezia
-  P. E. de Protección y Ordenación de los Recursos Naturales del Área de Txingudi



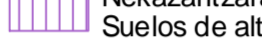
EAE-ko korridore ekologikoen sarea / Red de corredores ecológicos de la CAPV

-  Nukleo eremua / Espacio núcleo
-  Lotura eremua / Corredor de enlace
-  Loturazko ibai zatia / Tramo fluvial de interés conector



Hidrologia / Hidrología

-  Erabilera urbanorako ur-bilketa / Captaciones de agua para uso urbano




Lurzoruaren erabilera eta landaredia / Usos del suelo y vegetación

-  Landaredi interesgarria / Vegetación de interés
-  Nekazaritzarako balio estrategiko handiko lurzorua
-  Suelos de alto valor estratégico para la agricultura (PTS agroforestal)

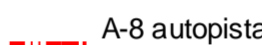

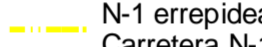



Ingurumen arriskuak / Riesgos ambientales

-  Meatzaritza egitura abandonatua / Estructura minera abandonada
-  Kutsatuta egon daitekeen lurzoria / Suelo potencialmente contaminado








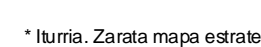
Uhode-aukera / Inundabilidad

-  10 urteko birgertatze-aldia / Periodo de retorno de 10 años
-  100 urteko birgertatze aldia / Periodo de retorno de 100 años
-  500 urteko birgertatze aldia / Periodo de retorno de 500 años





Zarata / Ruido*

-  A-8 autopista Gaueko zarata maila Ln 50 dB(A)
-  Autopista A-8. Nivel de ruido nocturno Ln 50 dB(A)
-  N-1 errepidea Gaueko zarata maila Ln 50 dB(A)
-  Carretera N-1 Nivel de ruido nocturno Ln 50 dB(A)
-  ADIF (RENFE) Gaueko zarata maila Ln 50 dB(A)
-  RENFE (ADIF) Nivel de ruido nocturno Ln 50 dB(A)

Ondare arkeologiko - arkitektonikoa

-  Patrimonio arkeologiko - arquitectónico
-  Interes arkeologiko - arkitektonikoko elementuak
-  Elementos de interés arqueológico - arquitectónico
-  Oiasoko gune arkeologikoa / Zona arqueológica de Oiaso
-  Oiasoko gune arkeologikoko babes eremua
-  Área de protección de la zona arqueológica de Oiaso
-  Santiagoko bidea / Camino de Santiago
-  Padura / Marisma

* Iturria. Zarata mapa estrategikoen zirkorroak / Fuente. Boradores de mapa estratégicos de ruido.

-  99 KO HAPN-AK DEFINITU ETA GARATZEKO DAUDEN EREMUAK
-  ÁMBITOS DEFINIDOS POR EL PGOU 99 Y PENDIENTES DE DESARROLLO
-  PROPOSATUTAKO EREMUAK
-  ÁMBITOS PROPUESTOS



**INGURUMENENKO BALDINTZAK. ARASO INGURUA
CONDICIONANTES AMBIENTALES. ENTORNO ARASO**

I.S.A.
4.1

INGURUMEN JASANGARRITASUNERAKO TXOSTENA. IRUNGO H.A.P.O.-AREN AURRERAKINA
INFORME DE SOSTENIBILIDAD AMBIENTAL. AVANCE DEL P.G.O.U. DE IRUN

E: 1/2.500

PLAN NAGUSIAREN TALDEA
EQUIPO PLAN GENERAL

IRUNGO UDALA
EXCMO. AYUNTAMIENTO DE IRUN



2008 KO AZAROA
NOVIEMBRE 2008

