



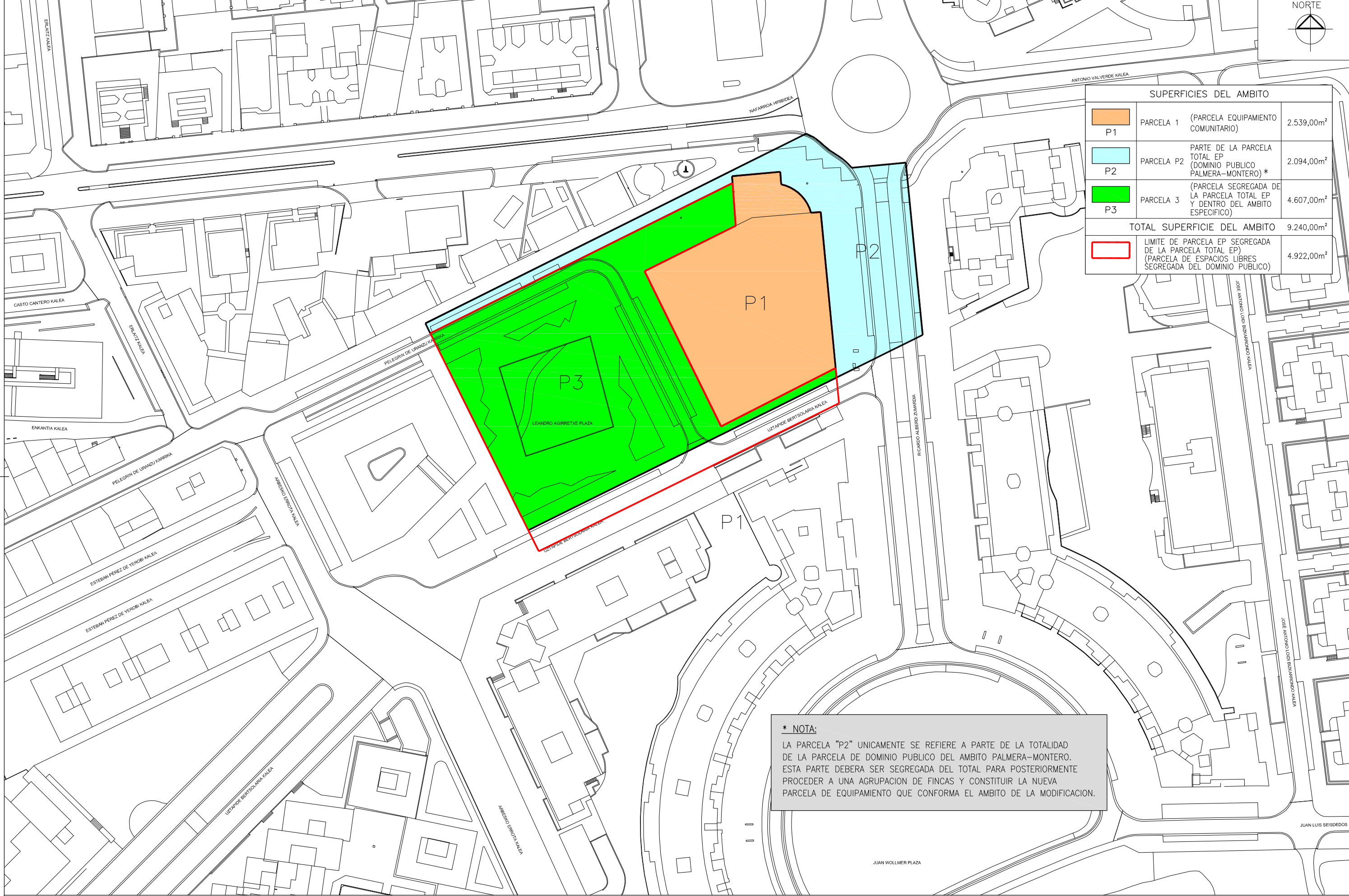




SUPERFICIES DEL AMBITO		
	P1 PARCELA 1 (PARCELA EQUIPAMIENTO COMUNITARIO)	2.539,00m <sup>2</sup>
	P2 PARTE DE LA PARCELA TOTAL EP (DOMINIO PUBLICO PALMERA-MONTERO) *	2.094,00m <sup>2</sup>
	P3 (PARCELA SEGREGADA DE LA PARCELA TOTAL EP Y DENTRO DEL AMBITO ESPECIFICO)	4.607,00m <sup>2</sup>
TOTAL SUPERFICIE DEL AMBITO		9.240,00m <sup>2</sup>
	LIMITE DE PARCELA EP SEGREGADA DE LA PARCELA TOTAL EP (PARCELA DE ESPACIOS LIBRES SEGREGADA DEL DOMINIO PUBLICO)	4.922,00m <sup>2</sup>



**\* NOTA:**  
 LA PARCELA "P2" UNICAMENTE SE REFIERE A PARTE DE LA TOTALIDAD DE LA PARCELA DE DOMINIO PUBLICO DEL AMBITO PALMERA-MONTERO. ESTA PARTE DEBERA SER SEGREGADA DEL TOTAL PARA POSTERIORMENTE PROCEDER A UNA AGRUPACION DE FINCAS Y CONSTITUIR LA NUEVA PARCELA DE EQUIPAMIENTO QUE CONFORMA EL AMBITO DE LA MODIFICACION.

ESTE PLANO NO PODRA SER UTILIZADO PARA CONSTRUCCION HASTA NO ESTAR FIRMADA SU APROBACION

**GLM UNIGEST S.L.**  
 c/adrian aldecoa, 5  
 01008 vitoria-gasteiz  
 tlfno. (945) 232158-62  
 fax (945) 133036  
 email: estudio@glmproyectos.com  
 apartado 439

APROBADO  **mikel garbizu areizaga**  
 arquitecto

PROPIETARIO:  
**MURIAS BIDASOA, S.L.**

la propiedad

PROYECTO:  
 MODIFICACION PUNTUAL (1ª MODIFICACIÓN) DEL PLAN ESPECIAL DE REFORMA INTERIOR (PERI) DE LA PARCELA DE EQUIPAMIENTO COMUNITARIO (EC) Y SUELO PÚBLICO DEL ÁMBITO 7.2.01 PALMERA MONTERO DE IRUN

revisión nº	fecha	denominación	revisado
SUSTITUYE AL PLANO		SUSTITUIDO POR EL PLANO	

PROYECTADO	fecha	nombre
DIBUJADO	JUNIO-11	J.A.F.
COMPROBADO	JUNIO-11	M.G.A.

PLANO: **ESTADO ACTUAL**  
**Parcelario**

SEGUNDA FIRMA  
 PLANO Nº **1721PG03**  
 ESCALA FORM. A-1 ESCALA FORM. A-3  
 1:500 1:1000