




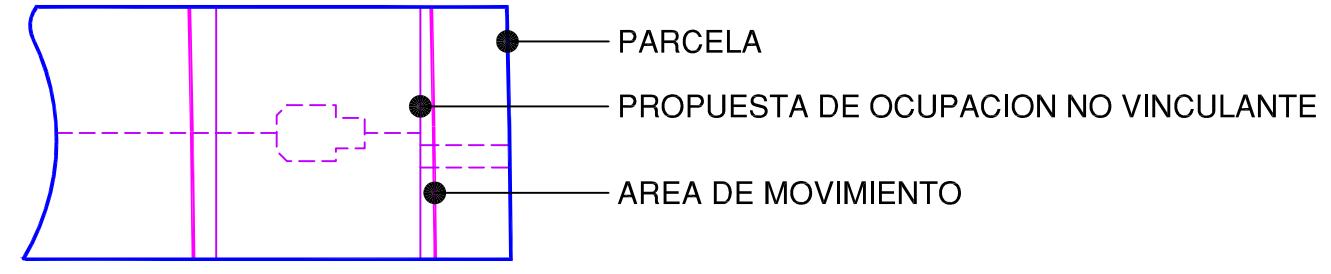


DOMINIOS Y USOS DEL SUELO

SUPERFICIE: 4.725 M2.	1- DOMINIO Y USO PUBLICO:
	- SISTEMA DE ESPACIOS LIBRES PEATONALES.
SUPERFICIE: 3.817 M2.	DOMINIO: PUBLICO.
	USO URBANISTICO: ZONAS DE VIALIDAD Y ESTANCIA PARA PEATONES.
	- SISTEMA DE EQUIPAMIENTO DEPORTIVO.
SUPERFICIE: 908 M2.	DOMINIO: PUBLICO.
	USO URBANISTICO: EQUIPAMIENTO DEPORTIVO.
SUPERFICIE: 3.545 M2.	2- DOMINIO Y USO PRIVADO:
	DOMINIO: PRIVADO.
SUPERFICIE: 3.579 M2.	USO URBANISTICO: VIVIENDAS Y USOS AUTORIZADOS.
SUPERFICIE: 1.104 M2.	3- DOMINIO PRIVADO CON SERVIDUMBRE DE USO PUBLICO EN SUPERFICIE:
	DOMINIO: PRIVADO CON SERVIDUMBRE DE USO PUBLICO EN SUPERFICIE.
SUPERFICIE: 987 M2.	USO URBANISTICO: VIALIDAD Y ESTANCIA DE PEATONES.
	GARAJES EN SUBSUELO.
	DOMINIO: PRIVADO CON SERVIDUMBRE DE USO PUBLICO EN SUPERFICIE.
SUPERFICIE: 117 M2.	USO URBANISTICO: VIALIDAD Y ESTANCIA DE PEATONES. (PORCHE)
	GARAJES EN SUBSUELO Y VIVIENDAS SOBRE RASANTE.

SUPERFICIE TOTAL DEL AMBITO ISTILLAGA-DUMBOA: 9.408 M2.

LEYENDA:



AMBITO ISTILLAGA-DUMBOA: 9.408 M2.

AMBITO DE LA MODIFICACION: 2.329 M2.

IRUN

**PLAN ESPECIAL DE REFORMA INTERIOR
AMBITO 5.3.06 "ISTILLAGA-DUMBOA"**

PLANO:
DOMINIOS Y USOS DEL SUELO.

MARZO 2.012

P-2

ESCALA 1/ 500

EL PROMOTOR:

AYUNTAMIENTO DE IRUN