





 FASE 1: ZONA CONSOLIDADA  
 FASE 2: NUEVA ORDENACION  
 119.384,36 m<sup>2</sup> SUPERFICIE  
 DELIMITACIÓN DEL SECTOR 6.2.01

PROYECTO EGITASMOA  
**MODIFICADO 2. PROGRAMA DE ACTUACIÓN URBANIZADORA EN EL ÁMBITO "6.2.01 OÑURRE"**  
**"6.2.01 OÑURRE" EREMUA URBANIZATZEKO JARDUKETA - PROGRAMA 2. ERALDAPENA**

**IRUN**

**PLAN PARCIAL EN TRAMITACIÓN:**  
**ORDENACIÓN PROPUESTA**

**JOSE JAVIER URANGA** **PATXI GASTAMINZA** **ANE URANGA ROYO** **MIKEL LANDA ALUSTIZA**  
 URANGA SANTA COLOMA URANGA ROYO LANDA ALUSTIZA  
DR. ARQUITECTO ARQUITECTO INGENIERO INGENIERO

**IZAPIDETZEKO PLAN PARTZIALA:**  
**PROPOSATURIKO ANTOLAMENDUA**

  
 ARQUITECTURA · URBANISMO · INGENIERÍA  
 ARKITEKTURA · HIRIGINTZA · INJINERUTZA

PROMOTOR ERAGILEA **irunvi** Irungo Elgetzizarrako Elkarte Publikoa, N.S.A  
 Sociedad Pública de Vivienda de Irún, S.A.U.  
 REVISIÓN Nº: 02/19/ALUSTE ZBK. ESCALA: 1:2000  
 FECHA DATA: MARZO 2012 MARTXOA **III.1.3**