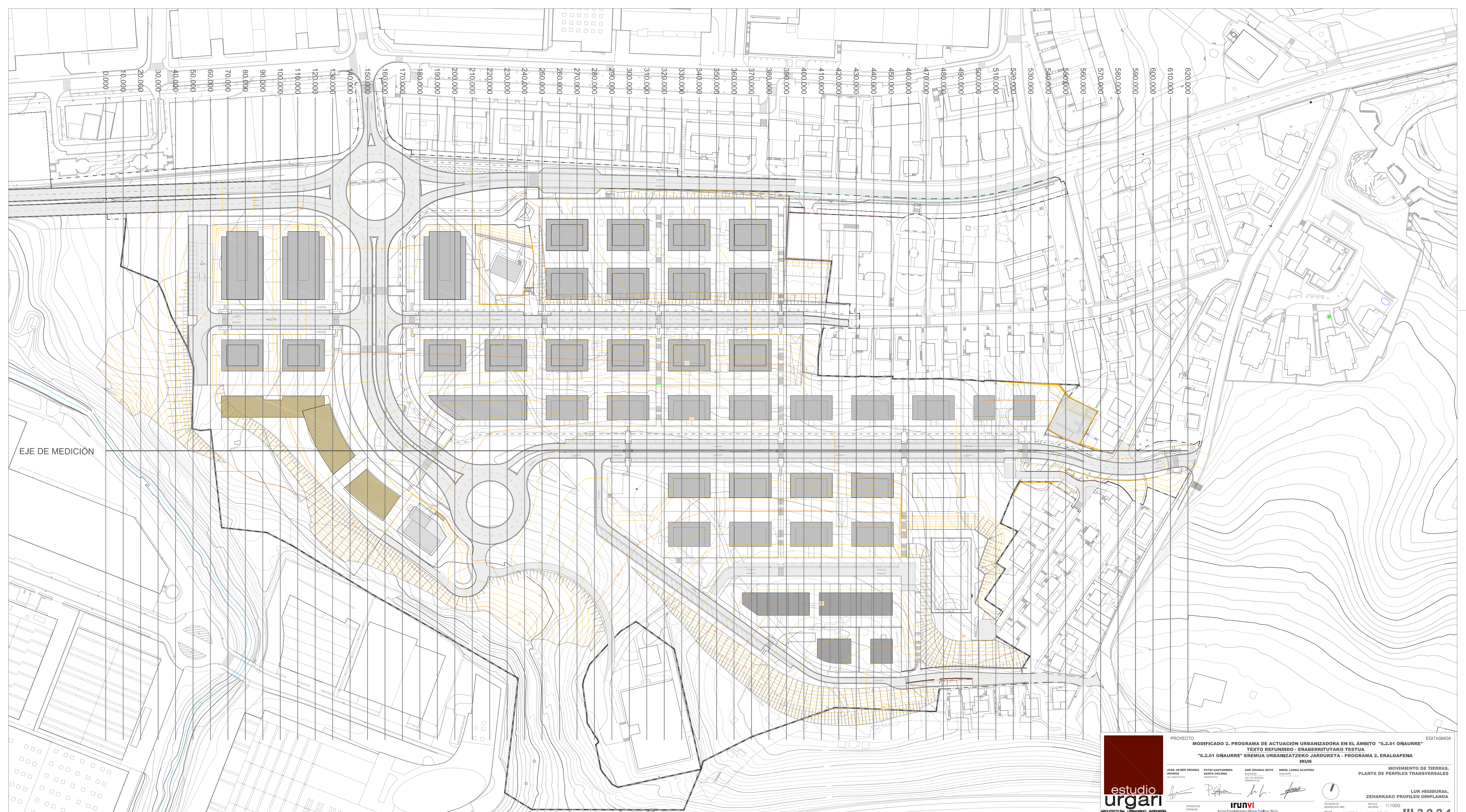


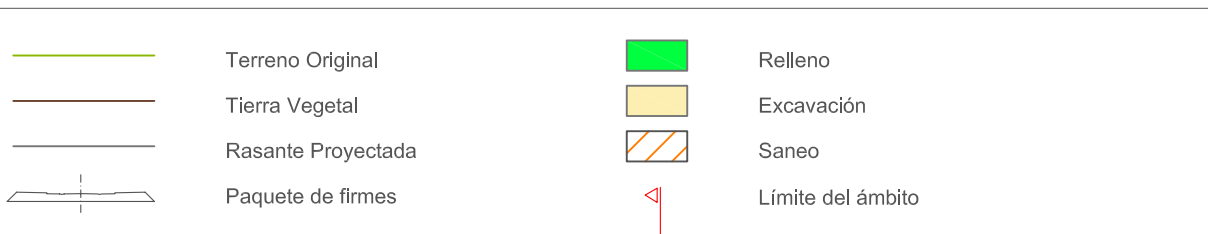
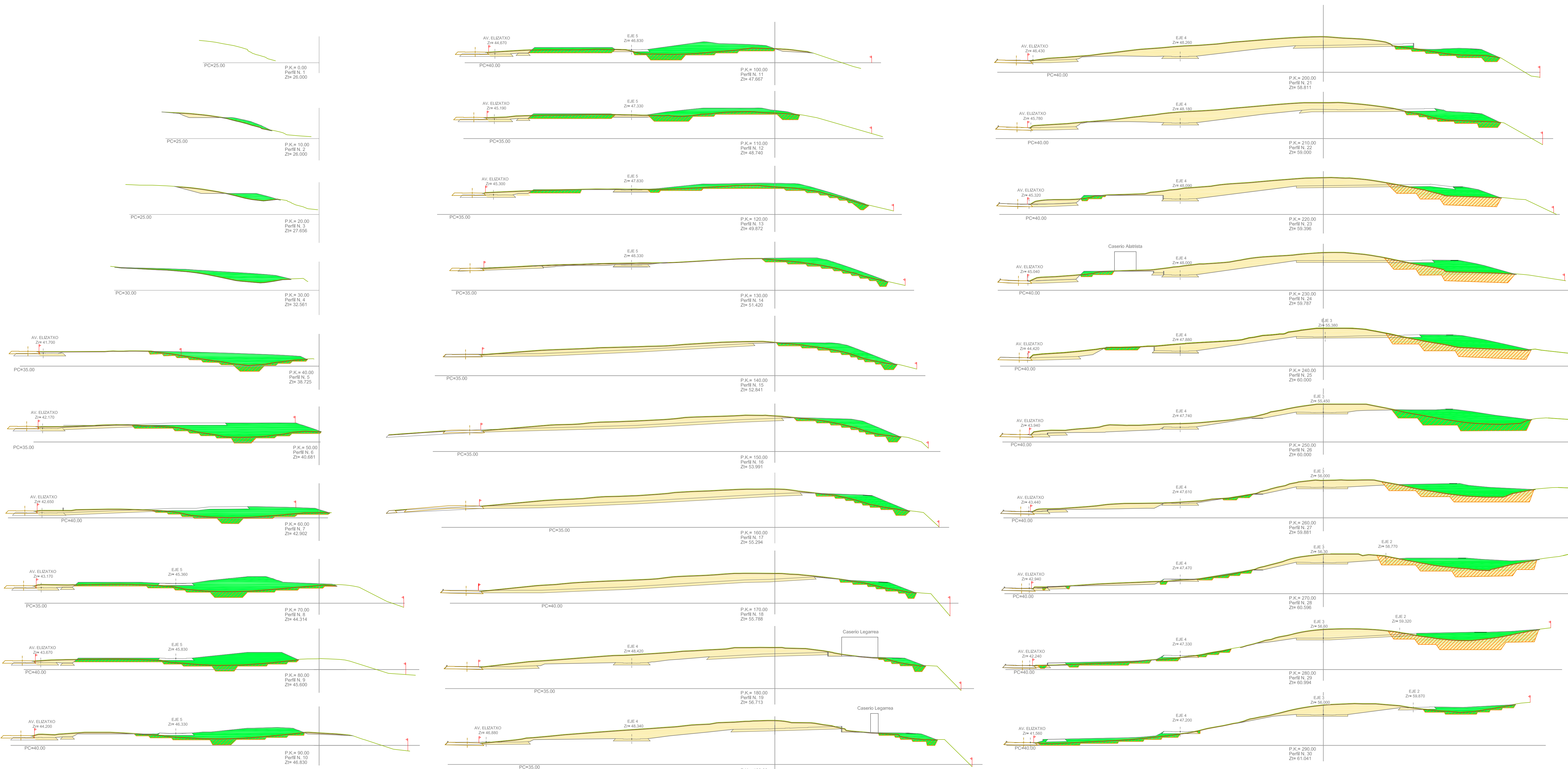
CURVAS DE NIVEL DEL TERRENO ORIGINAL
 CURVAS DE NIVEL DEL TERRENO PROYECTADO

<p> estudio urgari ARQUITECTURA - URBANISMO - INGENIERIA ARQUITECTURA - HIRONIZAZIO - INJENIARITZA </p>	<p> PROYECTO MODIFICADO 2. PROGRAMA DE ACTUACIÓN URBANIZADORA EN EL ÁMBITO "6.2.01 OÑAURRE" EGITASMOA TEXTO REFUNDIDO - ERABERITUTAKO TESTUA "6.2.01 OÑAURRE" EREMUA URBANIZATZEKO JARDUKETA - PROGRAMA 2. ERALDAPENA IRUN </p>				<p> PLANTA DE MOVIMIENTO DE TIERRAS: SUPERPUESTO CON ESTADO INICIAL </p>
	<p> PROMOTOR ERMEDIA </p>	<p> JOSE JAVIER URANGA URANGA INGENIERO DE OBRAS PÙBLICAS HABILITADO </p>	<p> PATXI GASTARRIZIA SANTA COLOMA INGENIERO DE OBRAS PÙBLICAS HABILITADO </p>	<p> ANE URANGA ROYO INGENIERO DE OBRAS PÙBLICAS HABILITADO </p>	<p> MIKEL LANDA ALUSTIZA INGENIERO </p>
<p> REVISOR Nº ESTADISTICO DIX FECHA DATA </p>	<p> irunvi Eremua Eraberritzarazi Ekarri Puz-Bioa, N.E.S.A. Sociedad Pùblica de Inerzio de Euz. SAJO </p>	<p> ESCALA METRICA 1:1000 </p>	<p> MARZO 2012 MARTXOA </p>	<p> III.3.2.1 </p>	



EJE DE MEDICIÓN

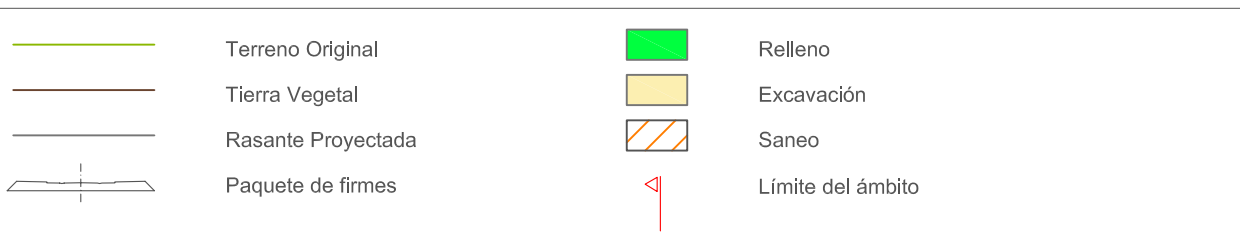
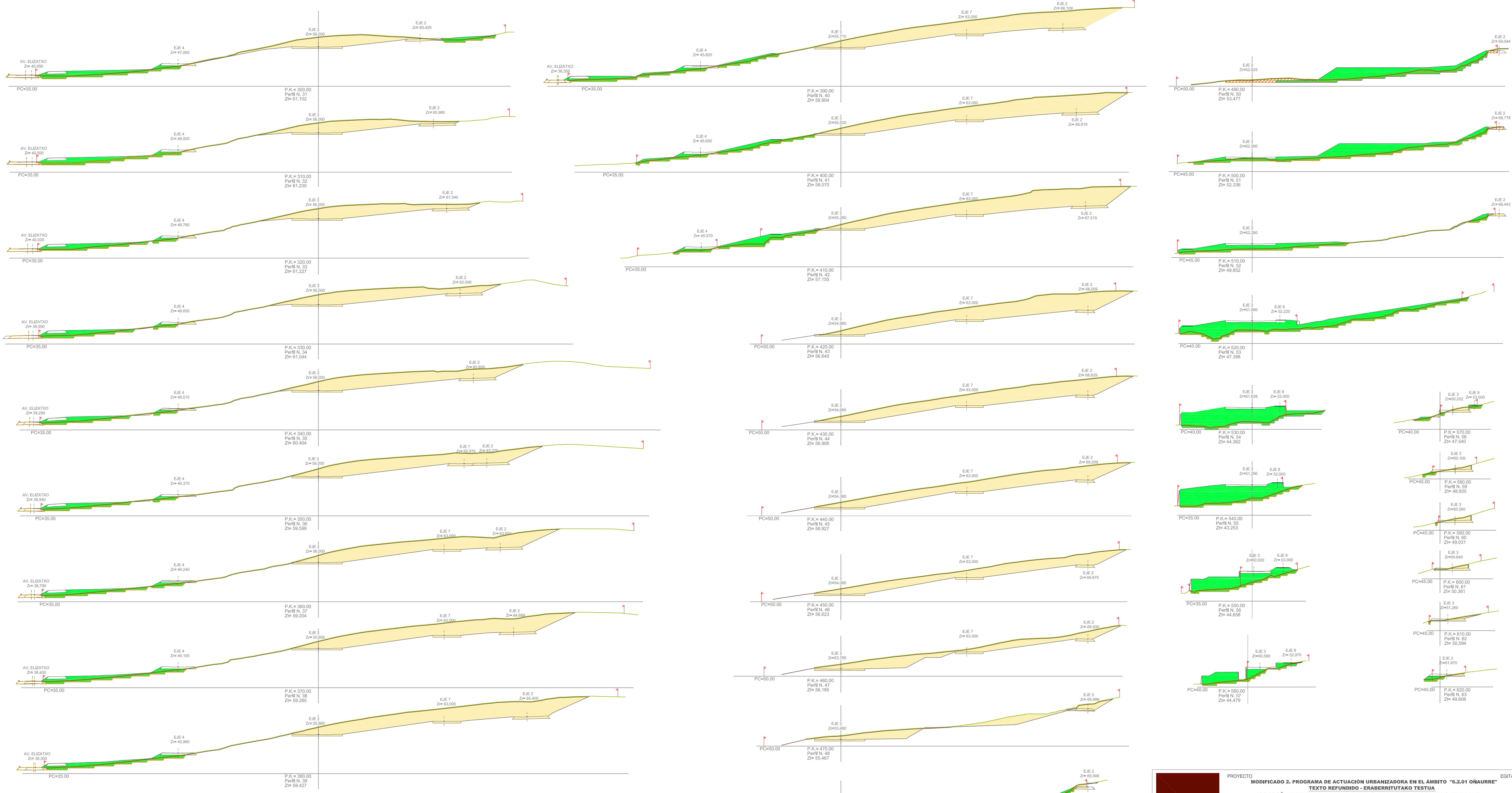
		<p>PROYECTO MODIFICADO 2. PROGRAMA DE ACTUACIÓN URBANIZADORA EN EL ÁMBITO "6.2.01 OÑAURRE" EGITASMOA TEXTO REFUNDIDO - ERABERRITUTAKO TESTUA "6.2.01 OÑAURRE" EREMUA URBANIZATZEKO JARDUKETA - PROGRAMA 2. ERALDAPENA IRUN</p>	
<p>JOSE JAVIER URANGA URANGA <small>INGENIERO</small></p>	<p>PATXI GASTARRIZA SANTA COLOMA <small>INGENIERO</small></p>	<p>ANIE URANGA ROYO URANGA <small>INGENIERO</small></p>	<p>MIKEL LANDA ALUSTIZA ALUSTIZA <small>INGENIERO</small></p>
<p>PROMOTOR irunvi <small>Irungo Eraberrizako Eremu Publikoaren NEZA</small> <small>Sociedad Pública de Vivienda de Irun, S.A.U.</small></p>		<p>REVISIÓN Nº <small>REVISIÓN Nº</small> <small>FECHA</small> <small>DATA</small></p>	
<p>ARQUITECTURA - URBANISMO - INGENIERIA ARQUITECTURA - URBANISMO - INGENIERIA</p>		<p>MOVIMIENTO DE TIERRAS. PLANTA DE PERFILES TRANSVERSALES</p> <p>LUR HIGIDURAK. ZEHARKAKO PROFILEN OINPLANOA</p> <p>ESCALA METRICAL 1:1000</p>	
		<p>MARZO 2012 MARTXOA</p>	
		<p>III.3.2.2.1</p>	



PROYECTO: MODIFICADO 2. PROGRAMA DE ACTUACIÓN URBANIZADORA EN EL ÁMBITO "6.2.01 OÑAURRE" EGITASMOA
 TEXTO REFUNDIDO - ERABERRITUTAKO TESTUA
 "6.2.01 OÑAURRE" EREMUA URBANIZATZEKO JARDUKETA - PROGRAMA 2. ERALDAPENA
 IRUN

JOSE JAVIER URANGA (ARQUITECTO) PATXI GASTARIZ (INGENIERO) ANE URANGA ROYO (INGENIERO) MIKEL LANDA ALUSTIZA (INGENIERO)
 URANGA GASTARIZ URANGA ALUSTIZA
 ESTUDIO URGARI
 ARQUITECTURA - URBANISMO - INGENIERIA
 ARQUITECTURA - HIRIGINTZA - INGENIERITZA

MOVIMIENTO DE TIERRAS, PERFILES TRANSVERSALES I
 LUR HIGIDURAK, ZEHARKAKO PROFILAK I
 ESCALA: 1:1000
 FECHA: MARZO 2012 MARTXOA
 III.3.2.2.2



<p>estudio urgari</p> <p>ARQUITECTURA - URBANISMO - INGENIERIA ARQUITECTURA - URBANISMO - INGENIERIA</p>	<p>PROYECTO MODIFICADO 2. PROGRAMA DE ACTUACIÓN URBANIZADORA EN EL ÁMBITO "6.2.01 OÑAURRE" EGITASMOA</p> <p>TEXTO REFUNDIDO - ERABERRITUTAKO TESTUA</p> <p>"6.2.01 OÑAURRE" EREMUA URBANIZATZEKO JARDUKETA - PROGRAMA 2. ERLADAPENA</p> <p style="text-align: center;">IRUN</p>		<p>MOVIMIENTO DE TIERRAS, PERFILES TRANSVERSALES II</p> <p>LUR HIGIDURAK, ZEHARKAKO PROFILAK II</p>
	<p>JOSE JAVIER URANGA URANGA URANGA</p>	<p>PATXI GASTARRIZA SANTA COLOMA GASTARRIZA</p>	<p>ANE URANGA ROYO URANGA URANGA</p>
	<p>MIKEL LANDA ALUSTIZA ALUSTIZA ALUSTIZA</p>	<p>irunvi Eremu Urbanizatzailea Eremu Publiko, N.E.A. Societatik Polikak de Mendi de Irun, S.A.U.</p>	<p>REVISOR Nº EQUIPOLETE D.K.</p> <p>FECHA DATA</p> <p>ESCALA NORMA</p> <p>1:1000</p> <p>MARZO 2012 MARTXOA</p>