





-  Área de "San Miguel / Anaka" (Sup. 138.574m²)
-  Suelos externos a urbanizar
-  A.A.I. (Sup. 137.714 m²)
-  Suelo urbano consolidado (Sup. 860m²)

REDACTOR:

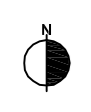
FDLEON arq+urb

PROMOTOR:
IRUNVI


MODIFICACIÓN DEL PROGRAMA DE ACTUACIÓN URBANIZADORA DEL ÁMBITO DE ACTUACIÓN INTEGRADA (A.A.I.) "SAN MIGUEL / ANAKA"
 IRUN
 MARZO 2.012

DOCUMENTO "B. PLANOS"
 I. INFORMACIÓN
 II. DELIMITACIONES JURÍDICO-URBANÍSTICAS
II.1. DELIMITACIÓN DE LA UNIDAD DE EJECUCIÓN "SAN MIGUEL / ANAKA"
 SUELOS EXTERNOS A URBANIZAR

Escala:
 1:1.000



--- Límites del Ámbito de Actuación Integrada del Área "San Miguel / Anaka"
 45a Edificios "fuera de ordenación" (Identificación edificios según N° finca en plano "1.2.2. Topográfico, Parcelario")
 45b Chabolas de uso agrario fuera de ordenación

REDACTOR:

 FDLEON arqu+urb

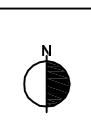
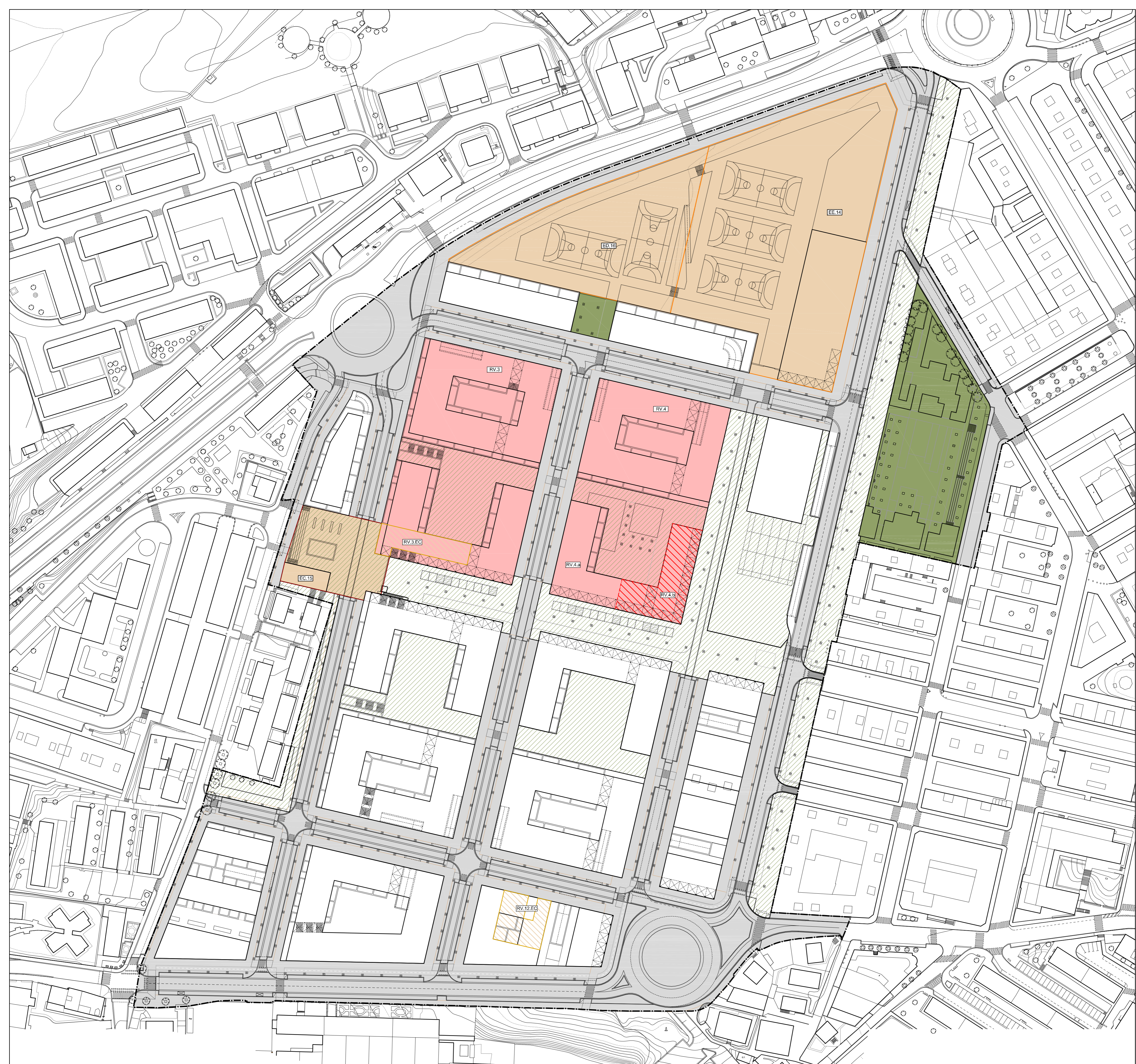
PROMOTOR:

 IRUNVI


MODIFICACIÓN DEL PROGRAMA DE ACTUACIÓN URBANIZADORA DEL ÁMBITO DE ACTUACIÓN INTEGRADA (A.A.I.) "SAN MIGUEL / ANAKA"
 IRUN
 MARZO 2.012

DOCUMENTO "B. PLANOS"
 II. DETERMINACIONES JURÍDICO-URBANÍSTICAS
 II.2. EDIFICIOS Y ELEMENTOS "FUERA DE ORDENACIÓN"

Escala:
 1/1.000



- Localización de los realojos
- Parcelas edificables objeto de cesión (V.P.O. Administración actuante)
- Parcelas de equipamiento (Dominio Público)
- Locales de equipamiento en parcelas residenciales (Dominio Público)
- Espacios libres (Dominio Público)
- Otros suelos de Dominio Público

REDACTOR:

 FDLEON arqu+urb

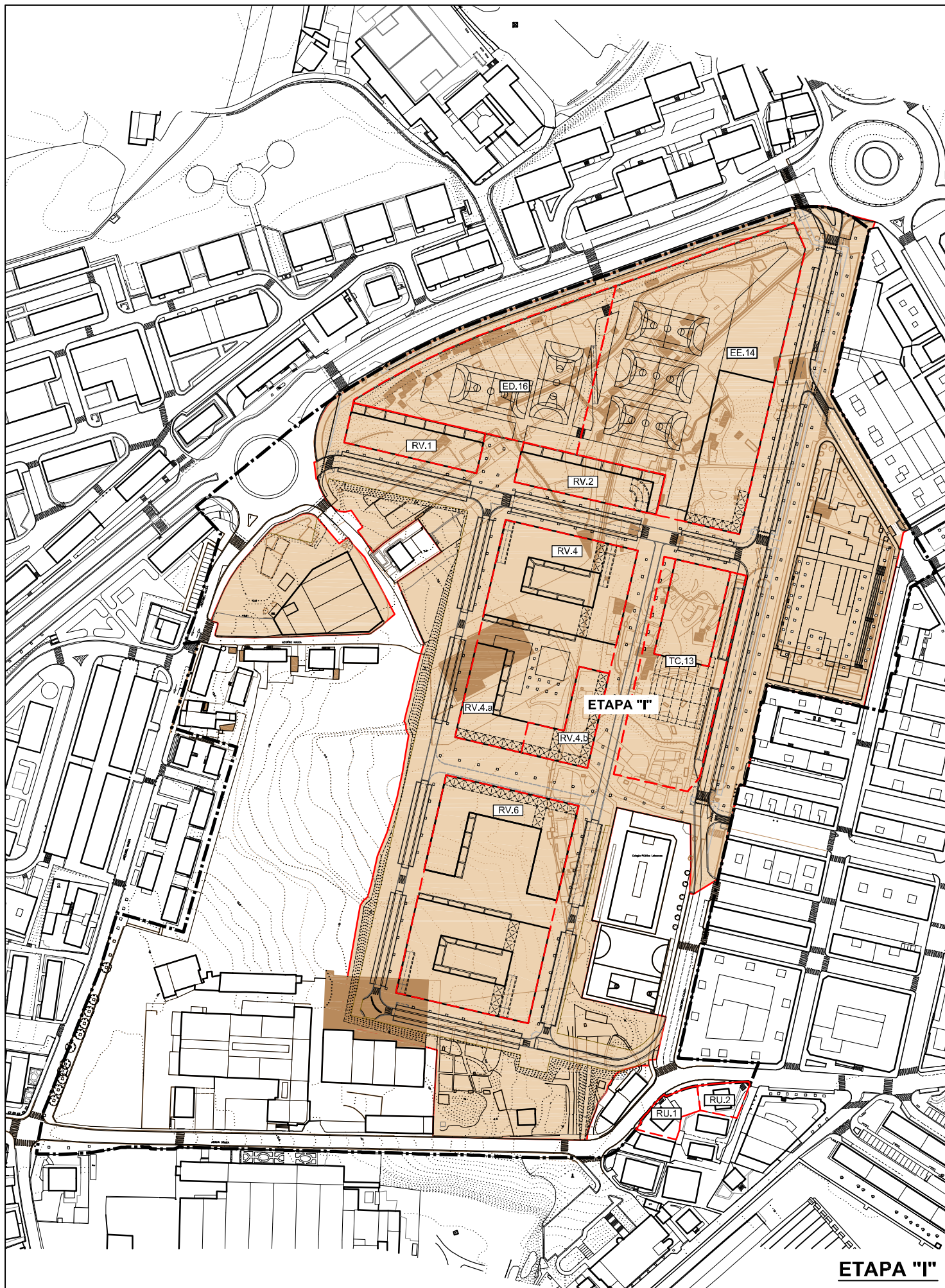
PROMOTOR:

 IRUNVI

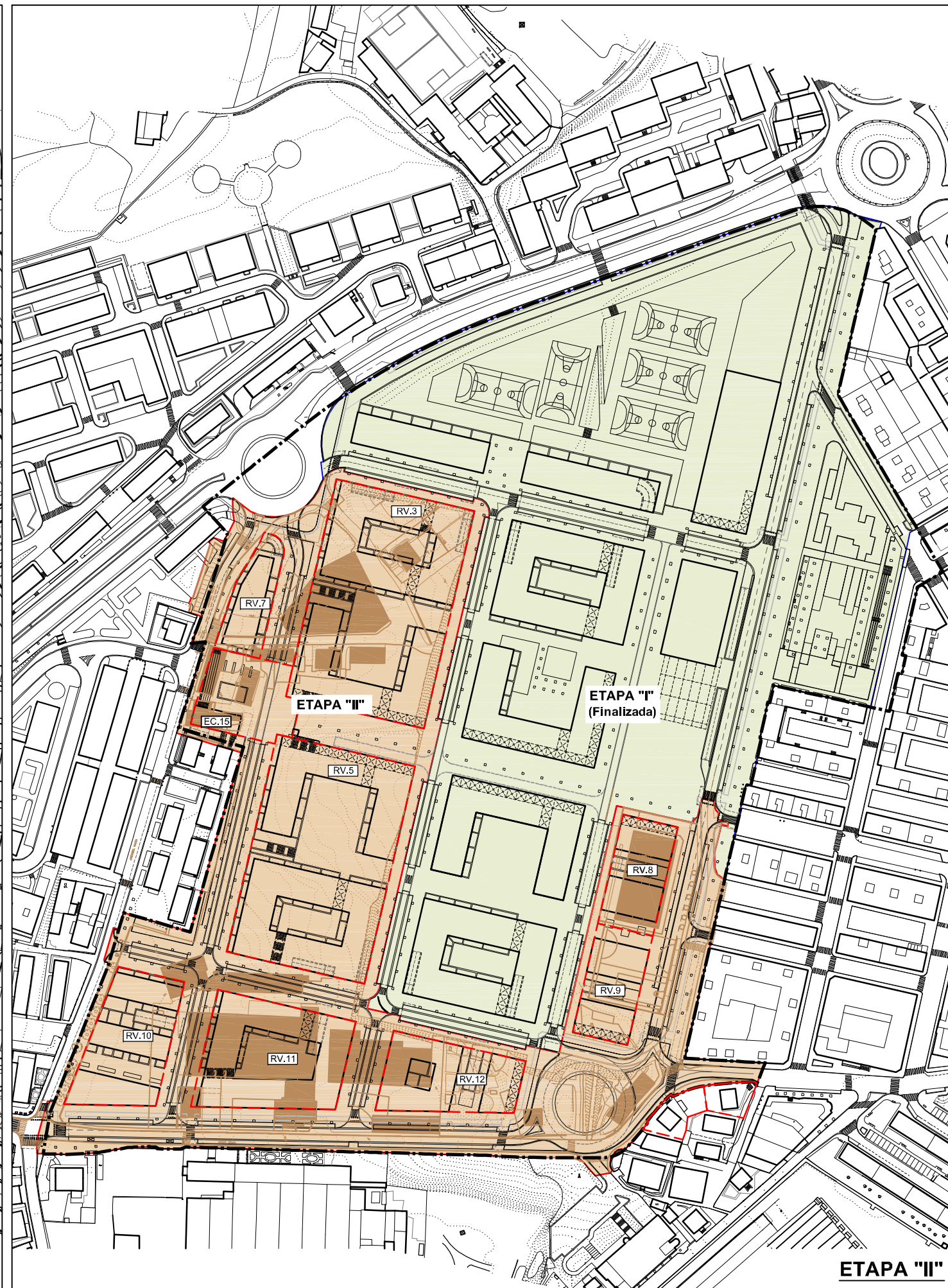
MODIFICACIÓN DEL PROGRAMA DE ACTUACIÓN URBANIZADORA DEL ÁMBITO DE ACTUACIÓN INTEGRADA (A.A.1.) "SAN MIGUEL / ANAKA"
 IRUN
 MARZO 2.012

DOCUMENTO "E-PLANOS"
 II. DETERMINACIONES JURÍDICO-URBANÍSTICAS
 II.3. CESIONES Y LOCALIZACIÓN DE REALOJOS DE VIVIENDAS

Escala:
 1/1.000




ETAPA "I"



ETAPA "II"


 Edificios y elementos "fuera de ordenación"

REDACTOR:

FDLEON arq+urb

PROMOTOR:
 **irunvi**

MODIFICACIÓN DEL PROGRAMA DE ACTUACIÓN URBANIZADORA DEL ÁMBITO DE ACTUACIÓN INTEGRADA (A.A.I.) "SAN MIGUEL / ANAKA"
 IRÚN
 MARZO 2.012

DOCUMENTO "J. PLANOS"
 II. DETERMINACIONES JURÍDICO-URBANÍSTICAS
 II.4. PROGRAMA DE EJECUCIÓN. ETAPAS

Escala:
 1/2.500