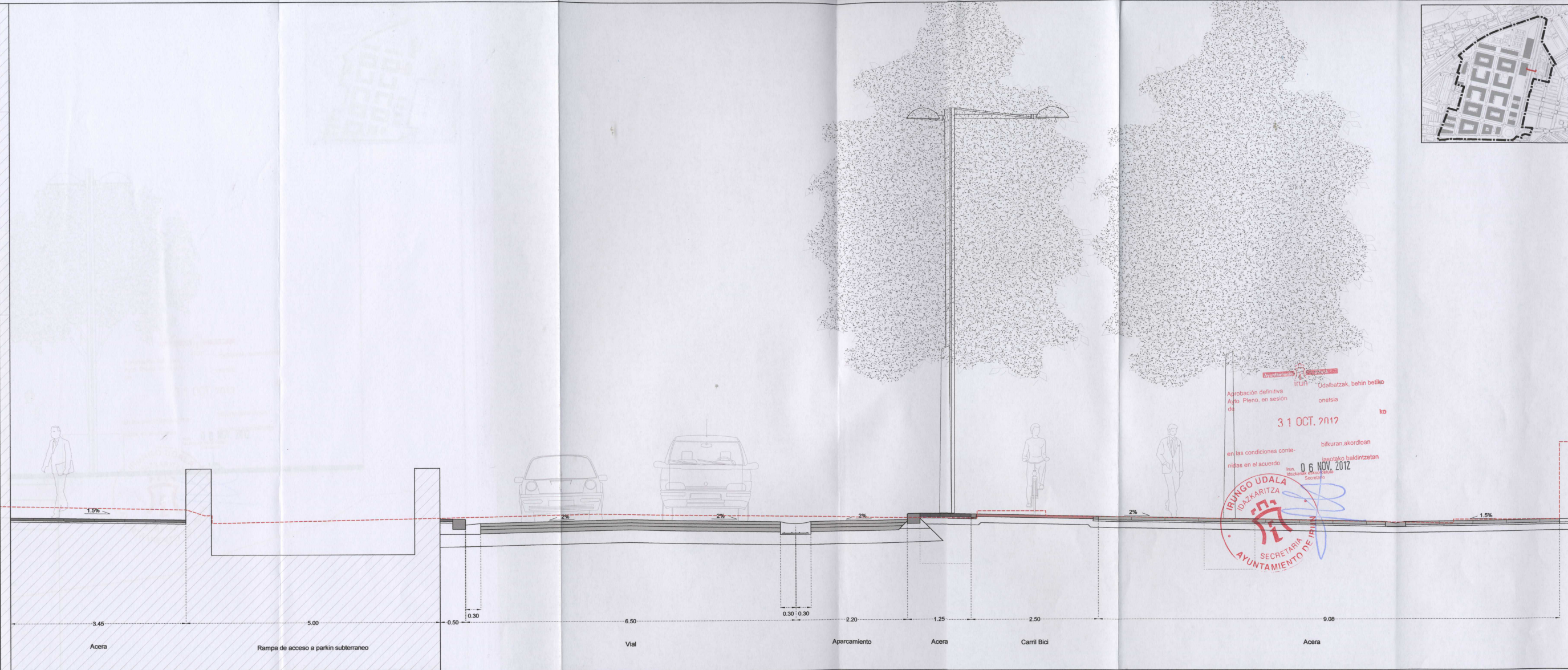
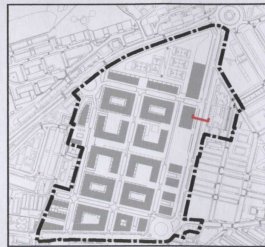


Aprobación definitiva
 Ayuntamiento de Irún
 Udalbatzak, behin betiko
 onetsia
 ko
 31 OCT. 2012
 en las condiciones contenidas en el acuerdo de bilkuran akordioan
 06 NOV. 2012
 IRUNGO UDALAK IDAZKARITZA SECRETARIA AYUNTAMIENTO DE IRUN



Agrobación definitiva
Ayuntamiento de Irún
Udalbatzak, behin betiko
onetsia
ko

31 OCT. 2012

en las condiciones conte-
nidas en el acuerdo

bilkuran, akordioan
lortutako baldintzetan
06 NOV. 2012

IRINGO UDALA
IDAZKARITZA
SECRETARIA DE IRUN
AYUNTAMIENTO DE IRUN

MODIFICACION DEL PLAN ESPECIAL DE ORDENACION URBANA DEL AREA "SAN MIGUEL / ANAKA"

Perfil del terreno existente


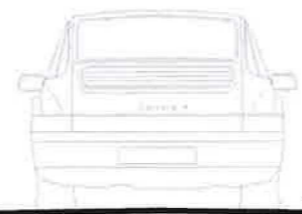
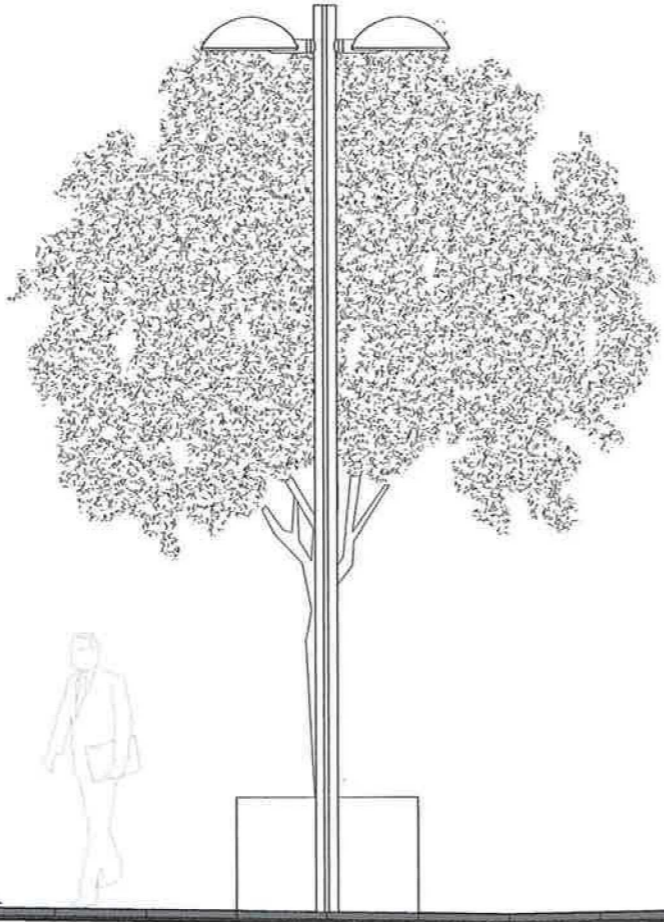
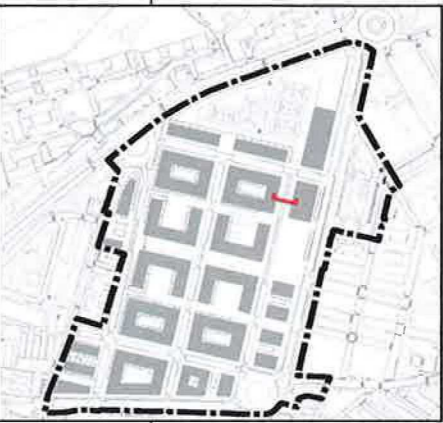
REDACTOR:
FDLEON arq+urb

PROMOTOR:
IRUNVI

MODIFICACIÓN DEL PLAN ESPECIAL DE ORDENACIÓN URBANA DEL ÁREA "SAN MIGUEL / ANAKA"
IRUN
MARZO 2012

DOCUMENTO "E-PLANOS"
II.3. ORDENACIÓN
II.3.1. Definición geométrica de la ordenación
II.3.2. Secciones tipo del viario
II.3.2.2. EJE "1" (II) -CALLE DONOSTIA-

Escala:
1/50



Aprobación definitiva
Ayto. Pleno, en sesión
de

31 OCT. 2012

en las condiciones conle-
nidas en el acuerdo

irun Udabatzak, behin beliko
onetsia
ko

bilkuran, akordioan
jasotako baldintzetan

06 NOV. 2012

irun Idazkariak eskuradularia
Secretario



1.5%

1.5%

1.5%

1.5%

Acera

Vial

Acera

----- Perfil del terreno existente

REDACTOR:

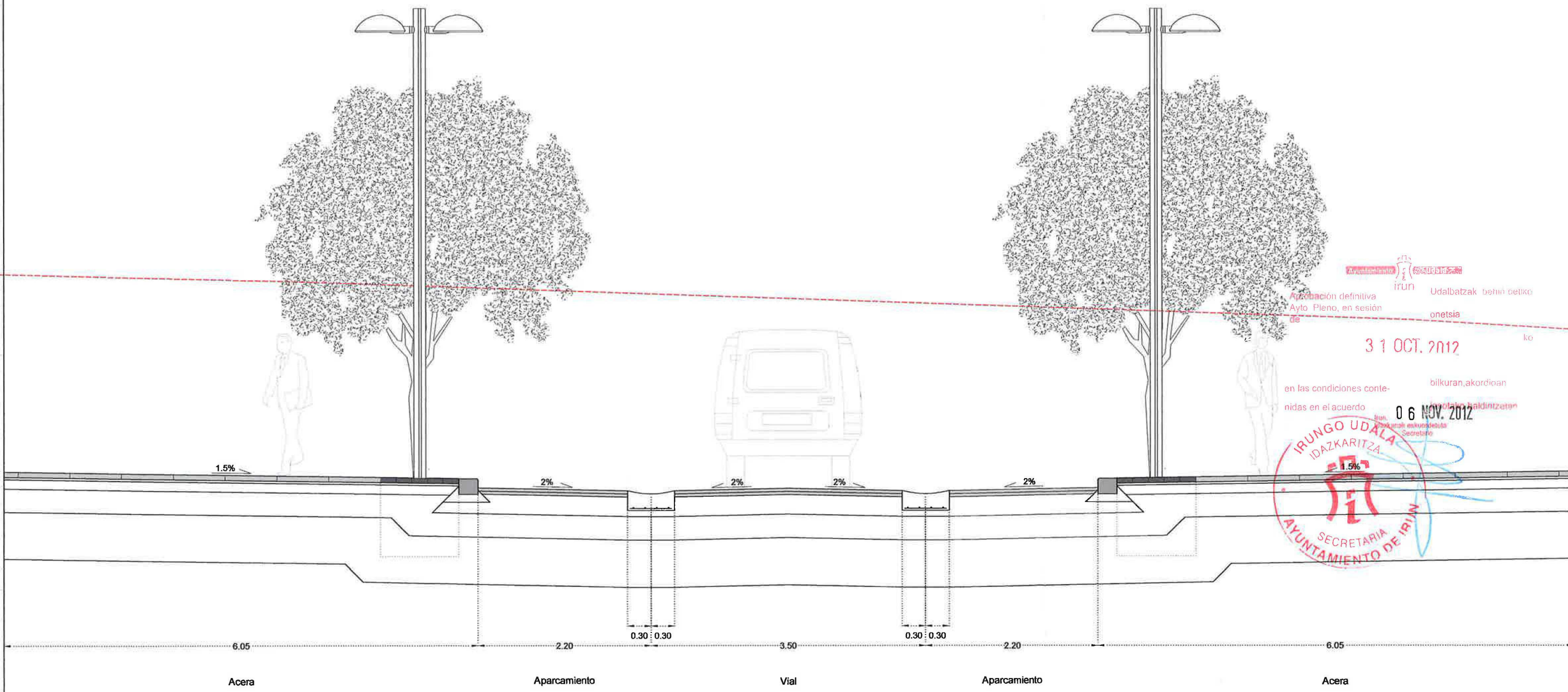
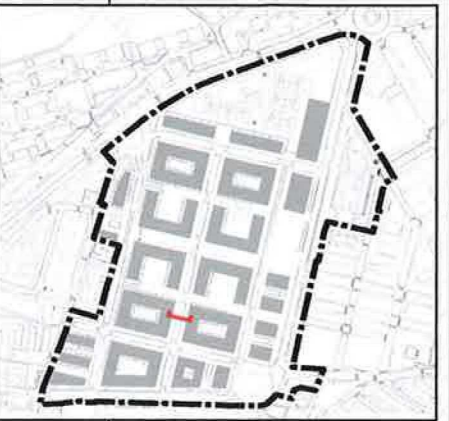
FOLEON arq+urb

PROMOTOR:
IRUNVI

**MODIFICACIÓN DEL PLAN ESPECIAL DE
ORDENACIÓN URBANA DEL ÁREA "SAN
MIGUEL / ANAKA"**
IRÚN
JULIO 2.012

DOCUMENTO "E-PLANOS"
II. ORDENACIÓN
II.3. Definición geométrica de la ordenación
II.3.2. Secciones tipo del viario
II.3.2.3. EJE "2"

Escala:
1/50



IRUNGO UDALA
 IDAZKARITZA
 SECRETARIA
 AYUNTAMIENTO DE IRUN

Aprobación definitiva
 Ayto. Pleno, en sesión
 de

31 OCT. 2012

06 NOV. 2012

Udalbatzak behin betiko
 onetsia

en las condiciones conte-
 nidas en el acuerdo

bilkuran, akordioan
 onartu eta baldintzatan

--- Perfil del terreno existente

REDACTOR:

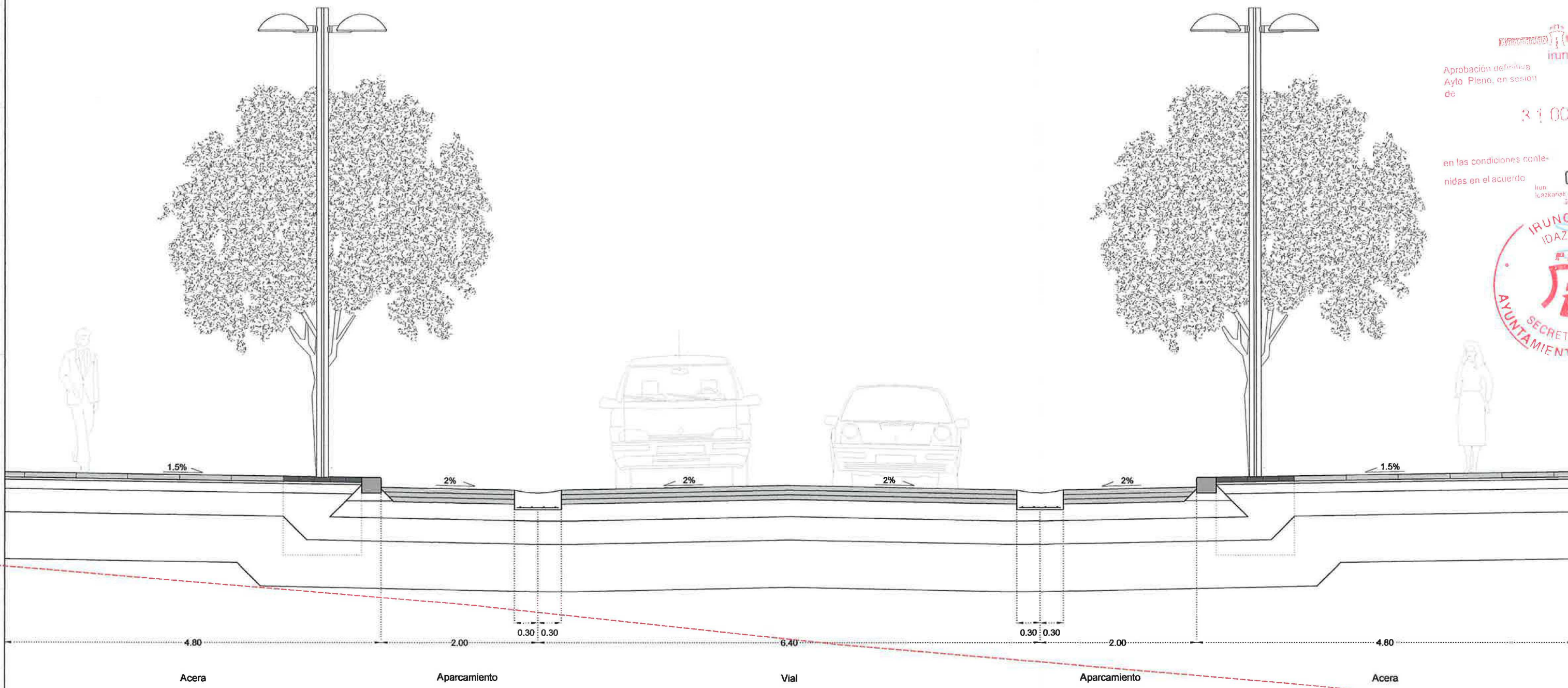
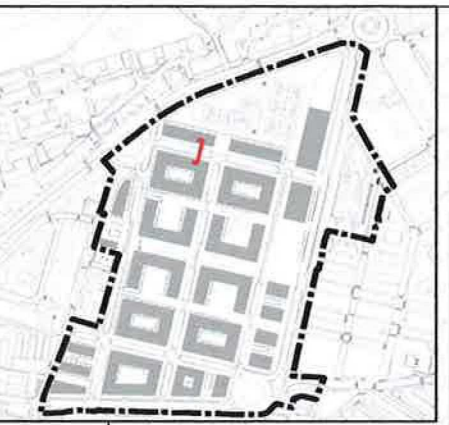
 FDLEON **arq+urb**

PROMOTOR:
irunvi

**MODIFICACIÓN DEL PLAN ESPECIAL DE
 ORDENACIÓN URBANA DEL ÁREA "SAN
 MIGUEL / ANAKA"**
 IRÚN
 JULIO 2012

DOCUMENTO "E.PLANOS"
 II. ORDENACIÓN
 II.3. Definición geométrica de la ordenación
 II.3.2. Secciones tipo del viario
 II.3.2.4. EJE "3"

Escala:
 1/50



Aprobación definitiva
 Ayto Pleno, en sesión
 de **31 OCT. 2012**
 en las condiciones conle-
 nidas en el acuerdo **06 NOV. 2012**



--- Perfil del terreno existente

REDACTOR:

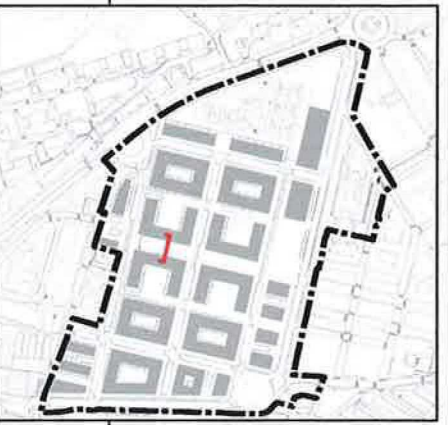
FDLEON arq+urb

PROMOTOR:
irunvi

**MODIFICACIÓN DEL PLAN ESPECIAL DE
 ORDENACIÓN URBANA DEL ÁREA "SAN
 MIGUEL / ANAKA"**
 IRÚN
 JULIO 2.012

DOCUMENTO "E.PLANOS"
 II. ORDENACIÓN
 II.3. Definición geométrica de la ordenación
 II.3.2. Secciones tipo del viario
 II.3.2.6. EJE "6"

Escala:
 1/50



Aprobación definitiva
Ayto. Pleno, en sesión
de

irun Udaltzakerria

Udalbatzak, behin betiko
onetsia

ko


31 OCT. 2012

en las condiciones conle-
nidas en el acuerdo

bilkuran, akordioan

06 NOV. 2012

irun, udalbatzakaren
batzordeak



----- Perfil del terreno existente

REDACTOR:

FDLEON **arq+urb**

PROMOTOR:

irunvi

MODIFICACIÓN DEL PLAN ESPECIAL DE ORDENACIÓN URBANA DEL ÁREA "SAN MIGUEL / ANAKA"

IRÚN
JULIO 2.012

DOCUMENTO "E.PLANOS"

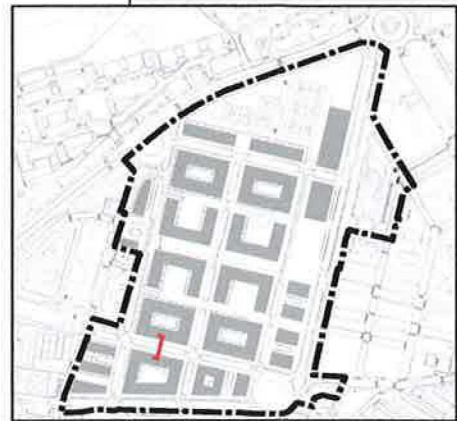
II. ORDENACIÓN

II.3. Definición geométrica de la ordenación

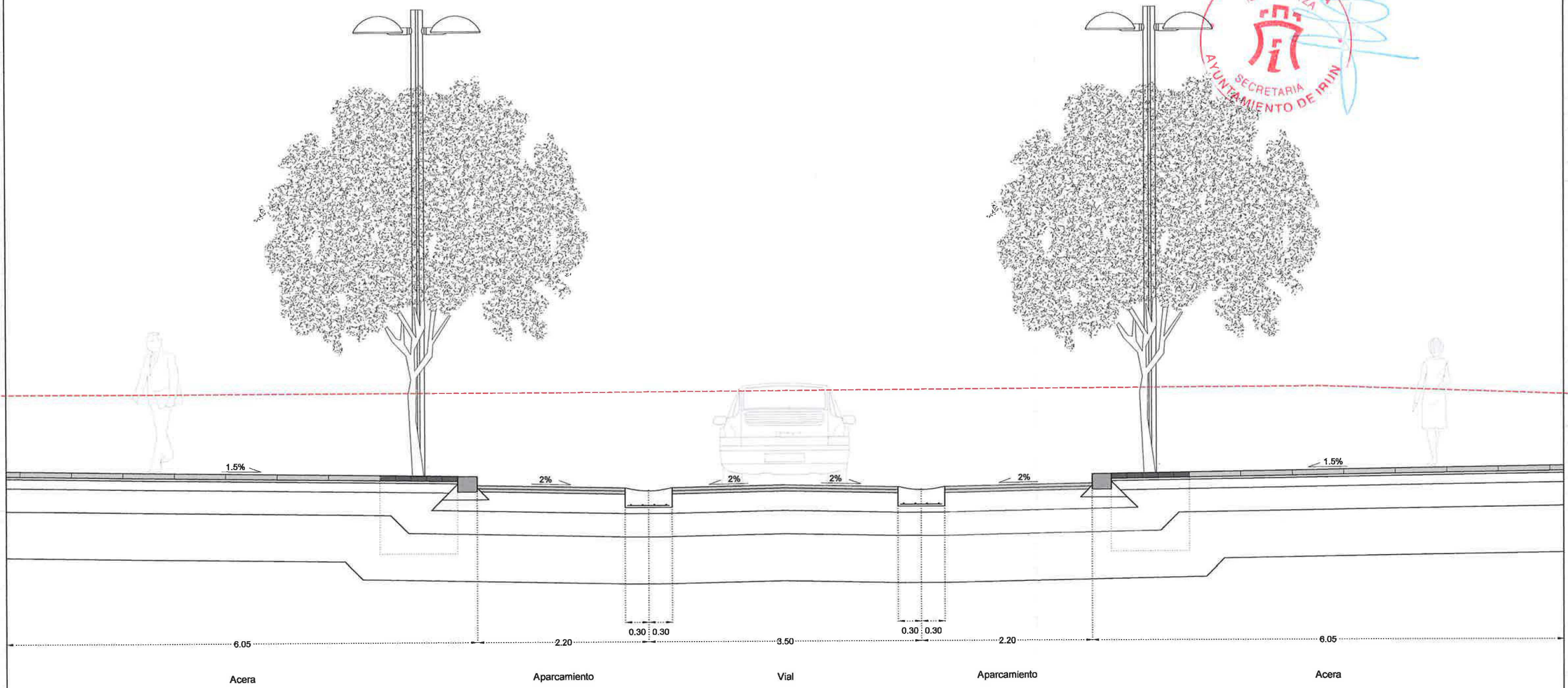
II.3.2. Secciones tipo del viario

II.3.2.7. CALLE LUIS DE URANZU

Escala:
1/50



Ayuntamiento de Irún
 Aprobación definitiva
 Ayto. Pleno, en sesión
 de 31 OCT. 2012
 Udalbatzak, behin betiko
 onetsia
 ko
 en las condiciones conte-
 nidas en el acuerdo
 bilkuran, akordioan
 jasotako baldintzetan
 Irún, 06 NOV. 2012
 Itzaskarriak eskurordetuta
 Secretaria



Perfil del terreno existente

REDACTOR:

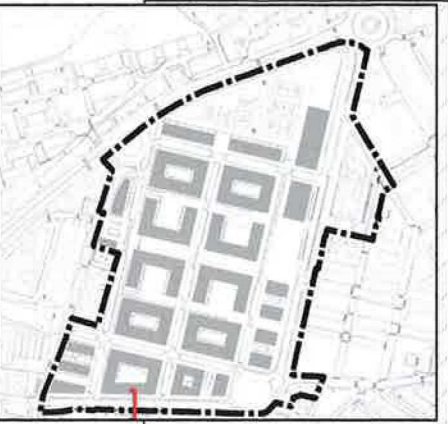
 FDLEON **arq+urb**

PROMOTOR:
irunvi

MODIFICACIÓN DEL PLAN ESPECIAL DE ORDENACIÓN URBANA DEL ÁREA "SAN MIGUEL / ANAKA"
 IRÚN
 JULIO 2012

DOCUMENTO "E.PLANOS"
 II. ORDENACIÓN
 II.3. Definición geométrica de la ordenación
 II.3.2. Secciones tipo del viario
 II.3.2.8. EJE "7"

Escala:
 1/50



Aprobación definitiva
 Apto Pleno, en sesión
 de

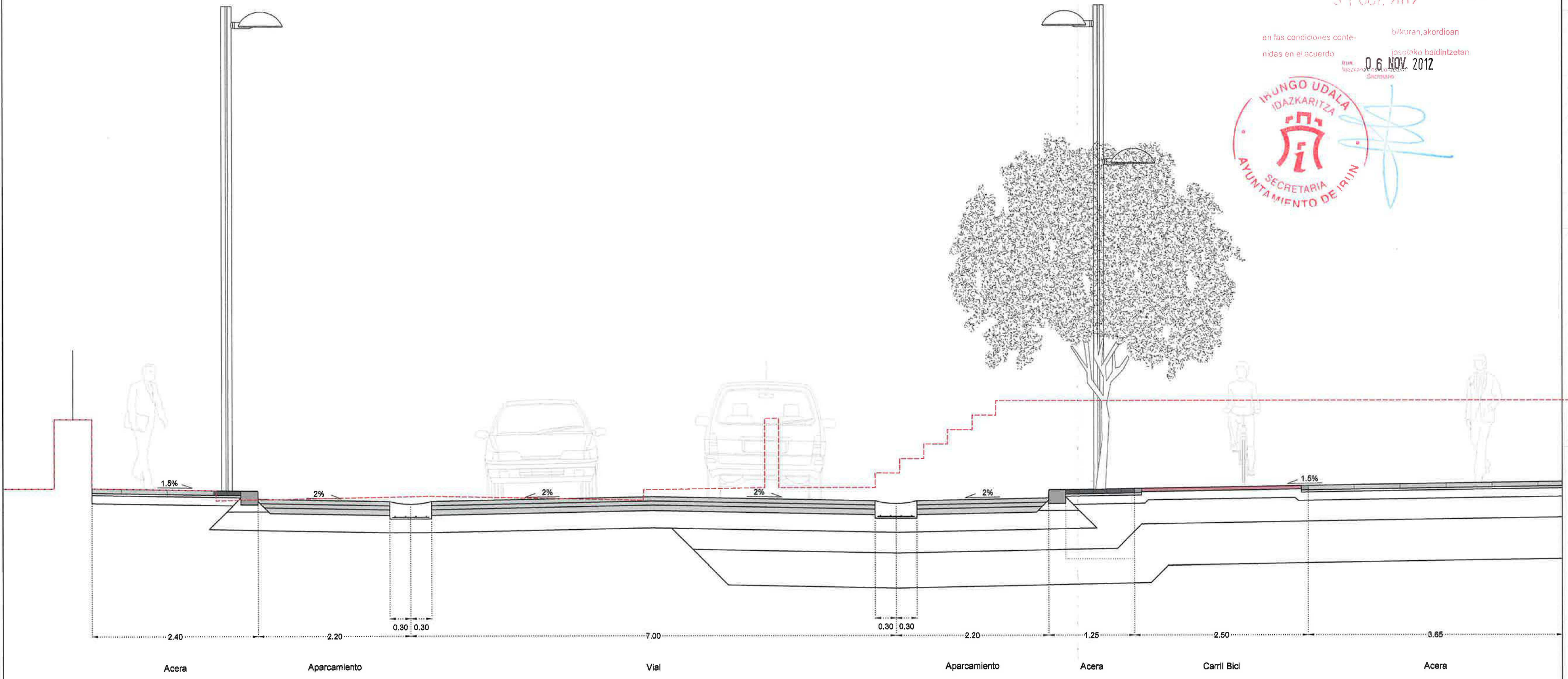
Irún
 Udaltzarak, behin betiko
 onetsia

31 OCT. 2012

en las condiciones conte-
 nidas en el acuerdo

bilkurun, akordioan
 jostolako baldintzetan

06 NOV. 2012



- - - - - Perfil del terreno existente

REDACTOR:

 FDLEON **arq+urb**

PROMOTOR:
IRUNVI

**MODIFICACIÓN DEL PLAN ESPECIAL DE
 ORDENACIÓN URBANA DEL ÁREA "SAN
 MIGUEL / ANAKA"**
 IRÚN
 JULIO 2.012

DOCUMENTO "E.PLANOS"
 II. ORDENACIÓN
 II.3. Definición geométrica de la ordenación
 II.3.2. Secciones tipo del viario
 II.3.2.9. CALLE ANAKA

Escala:
 1/60

Aprobación definitiva
Ayto. Pleno, en sesión
de

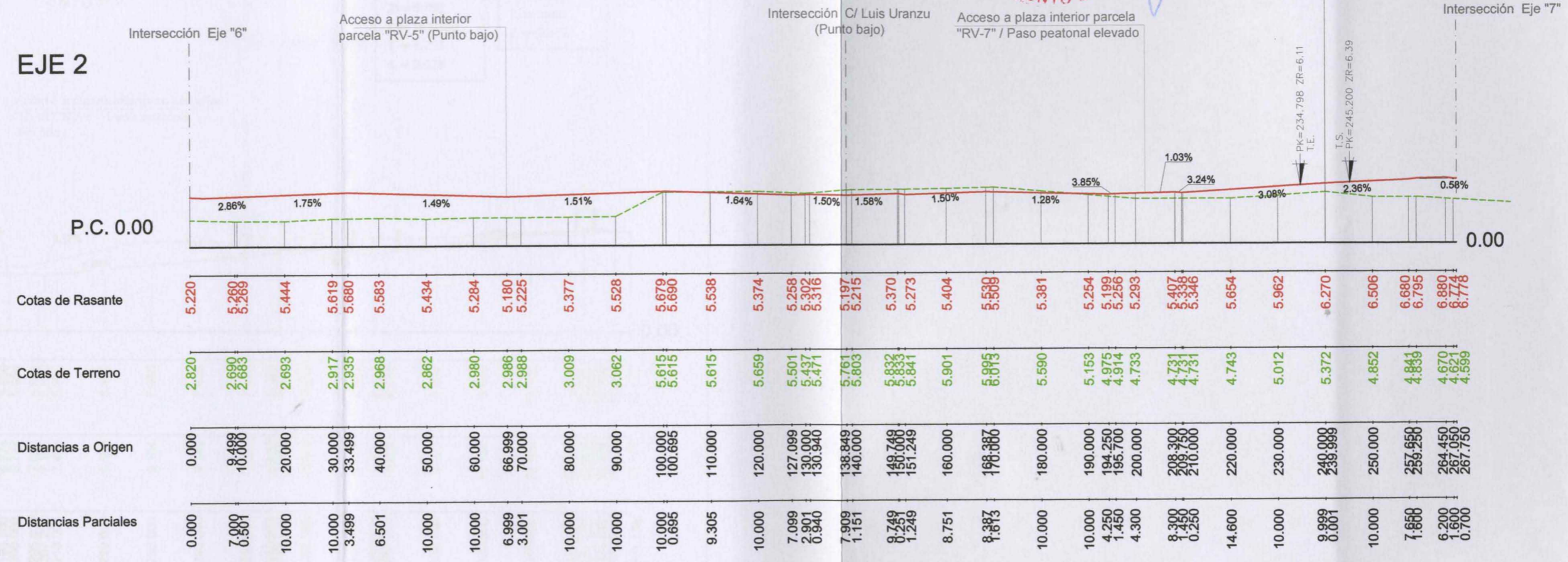
Udalbatzak, behin betiko
onetsia

31 OCT. 2012



CV= CONVEXA
PK= 239.999
ZV= 6.267
Kv= 1500.000
T = 5.201
d = 0.009

EJE 2



REDACTOR:

FDLEON arq+urb

PROMOTOR:
irunvi

MODIFICACIÓN DEL PLAN ESPECIAL DE ORDENACIÓN URBANA DEL ÁREA "SAN MIGUEL / ANAKA"
IRÚN
JULIO 2012

DOCUMENTO "E.PLANOS"
II. ORDENACIÓN
II.3. Definición geométrica de la ordenación
II.3.3. Perfiles longitudinales del viario
II.3.3.2. EJE "2"

Escala:
H: 1/1.000
V: 1/500

Aprobación definitiva
Ayto Pleno, en sesión de 31 OCT. 2012

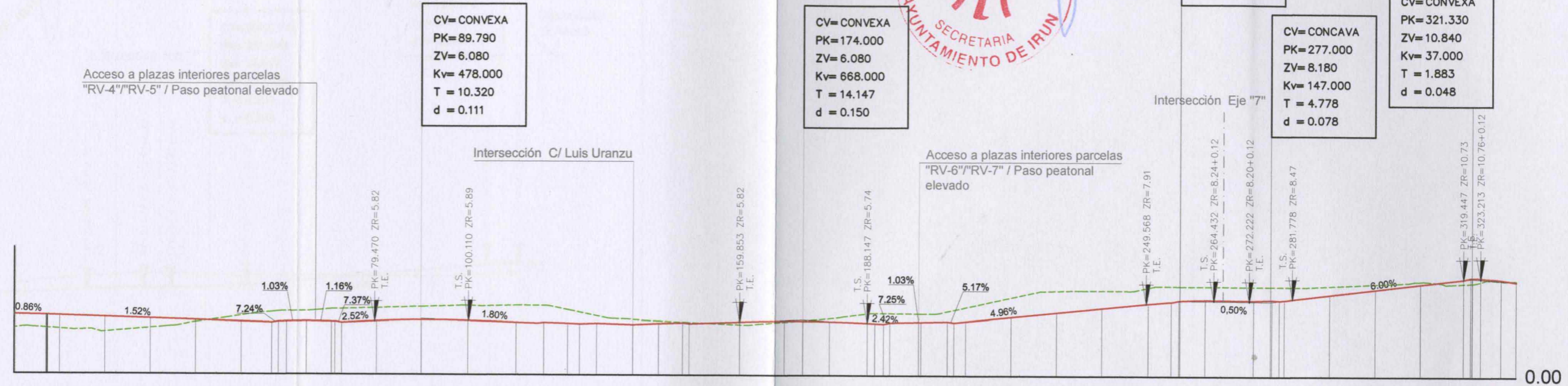
en las condiciones contenidas en el acuerdo de bilkuran, akordioan jasotako baldintzetan



CV= CONVEXA
PK= 257.000
ZV= 8.280
Kv= 272.000
T = 7.432
d = 0.102

CV= CONVEXA
PK= 321.330
ZV= 10.840
Kv= 37.000
T = 1.883
d = 0.048

EJE 3



	0.000	7.000	10.000	20.000	30.000	40.000	50.000	56.750	58.200	60.000	64.500	70.000	72.250	80.000	90.000	100.000	110.000	115.240	116.750	120.000	124.600	128.440	132.000	140.000	150.000	160.000	170.000	174.147	180.000	186.290	187.750	191.750	193.200	199.500	200.000	205.800	207.250	210.000	220.000	230.000	240.000	250.000	255.068	256.950	262.568	273.222	277.250	286.660	290.000	300.000	310.000	319.447	321.070	321.447	323.213	327.765	331.139	
Cotas de Rasante	6.470	6.410	6.370	6.223	6.060	5.907	5.755	5.650	5.755	5.774	5.820	5.749	5.639	5.830	5.969	5.890	5.705	5.620	5.745	5.620	5.568	5.625	5.505	5.620	5.715	5.620	5.830	5.930	5.930	5.880	5.735	5.690	5.650	5.785	5.855	5.855	5.885	5.810	5.940	6.430	6.930	7.425	7.910	8.280	8.262	9.835	8.322	8.385	8.370	8.960	9.560	10.160	10.725	10.908	10.913	10.880	10.691	10.410
Cotas de Terreno	5.029	5.029	4.931	4.622	5.046	5.691	6.409	6.820	6.869	6.909	6.930	7.060	7.158	7.268	7.411	7.414	7.548	7.576	7.121	6.295	6.180	5.930	5.880	5.729	5.531	5.834	5.981	6.249	6.765	6.872	6.805	6.799	6.772	7.028	7.186	7.470	8.560	9.304	9.349	9.693	8.848	8.817	9.817	9.817	9.817	9.817	9.817	9.817	10.251	10.290	10.299	10.489	10.571	10.546				
Distancias a Origen	0.000	7.000	10.000	20.000	30.000	40.000	50.000	56.750	58.200	60.000	64.500	70.000	72.250	80.000	90.000	100.000	110.000	115.240	116.750	120.000	124.600	128.440	132.000	140.000	150.000	160.000	170.000	174.147	180.000	186.290	187.750	191.750	193.200	199.500	200.000	205.800	207.250	210.000	220.000	230.000	240.000	250.000	255.068	256.950	262.568	273.222	277.250	286.660	290.000	300.000	310.000	319.447	321.070	321.447	323.213	327.765	331.139	
Distancias Parciales	0.000	7.000	3.000	10.000	10.000	10.000	10.000	6.750	1.450	1.800	4.500	5.800	1.450	7.750	10.000	10.000	10.000	10.000	10.000	10.000	10.000	10.000	10.000	10.000	10.000	10.000	4.147	5.853	8.290	1.450	6.300	5.800	1.450	2.750	10.000	10.000	10.000	10.000	5.068	1.882	5.818	10.654	4.028	1.150	10.000	10.000	10.000	9.447	1.623	0.377	1.766	4.552	3.374					

REDACTOR:

FDLEON arq+urb

PROMOTOR:

irunvi

MODIFICACIÓN DEL PLAN ESPECIAL DE ORDENACIÓN URBANA DEL ÁREA "SAN MIGUEL / ANAKA"

IRÚN
JULIO 2.012

DOCUMENTO "E.PLANOS"

II. ORDENACIÓN
II.3. Definición geométrica de la ordenación
II.3.3. Perfiles longitudinales del viario
II.3.3.3. EJE "3"

Escala:
H: 1/1.000
V: 1/500

Aprobación definitiva
Ayto Pleno, en sesión
de

Udala
irun Udabatzak, behin betiko
onetsia
ko

31 OCT. 2012

en las condiciones conte-
nidas en el acuerdo

bilkuran, akordioan
inestak haldintzetan

06 NOV. 2012

Irun Idazkarik eskuordetuta
Secretario

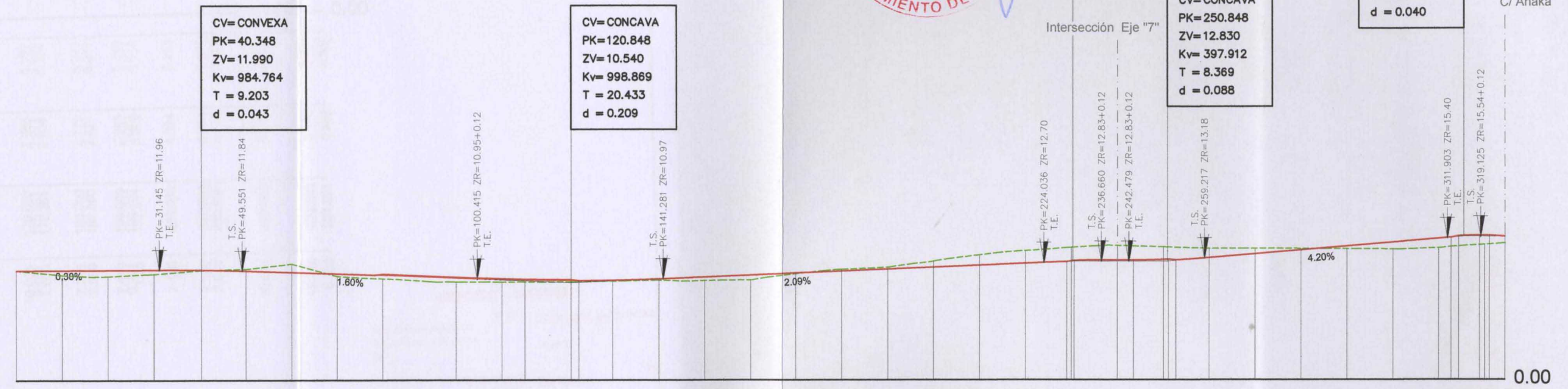


CV= CONVEXA
PK= 230.348
ZV= 12.830
Kv= 603.617
T = 6.312
d = 0.033


CV= CONCAVA
PK= 250.848
ZV= 12.830
Kv= 397.912
T = 8.369
d = 0.088

CV= CONVEXA
PK= 315.514
ZV= 15.550
Kv= 163.013
T = 3.611
d = 0.040

EJE 4



Cotas de Rasante	11.880	11.907	11.935	11.962	11.947	11.836	11.676	11.517	11.460	11.140	10.955	10.895	10.849	10.751	10.795	10.941	11.150	11.359	11.568	11.777	11.986	12.195	12.404	12.614	12.781	12.868	12.919	12.951	12.951	13.021	13.044	12.961	13.215	13.636	14.056	14.477	14.897	15.318	15.430	15.660	15.882	15.888	15.961	15.530	
Cotas de Terreno	11.880	11.386	11.264	11.499	11.888	11.898	12.037	12.600	11.238	10.978	10.627	10.609	10.610	10.635	10.647	10.710	10.809	10.757	10.840	11.479	11.973	12.202	12.846	13.525	13.989	14.315	14.342	14.358	14.528	14.476	14.378	13.044	14.360	14.333	14.226	14.223	14.209	14.189	14.163	14.316	14.488	14.488	14.834	14.701	14.840
Distancias a Origen	0.000	10.000	20.000	30.000	40.000	40.348	50.000	60.000	70.000	79.849	95.863	105.862	110.850	120.849	122.589	130.000	140.000	150.000	160.000	170.000	180.000	190.000	200.000	210.000	220.000	228.999	230.000	230.598	240.000	243.479	250.000	251.098	252.698	260.000	270.000	280.000	290.000	300.000	310.000	312.723	314.358	318.803	321.094	324.427	
Distancias Parciales	0.000	10.000	10.000	10.000	10.000	0.348	9.652	10.000	10.000	9.849	16.015	10.000	4.499	10.000	1.737	7.414	10.000	10.000	10.000	10.000	10.000	10.000	10.000	10.000	10.000	8.999	1.001	0.598	9.402	3.479	6.521	1.098	1.600	7.302	10.000	10.000	10.000	10.000	10.000	10.000	10.000	10.000	10.000	10.000	3.373

REDACTOR: 
PROMOTOR: 

FDLEON arq+urb

MODIFICACIÓN DEL PLAN ESPECIAL DE ORDENACIÓN URBANA DEL ÁREA "SAN MIGUEL / ANAKA"
IRUN
JULIO 2012

DOCUMENTO "E.PLANOS"
II. ORDENACIÓN
II.3. Definición geométrica de la ordenación
II.3.3. Perfiles longitudinales del viario
II.3.3.4. EJE "4"

Escala:
H: 1/1.000
V: 1/500

EJE 6

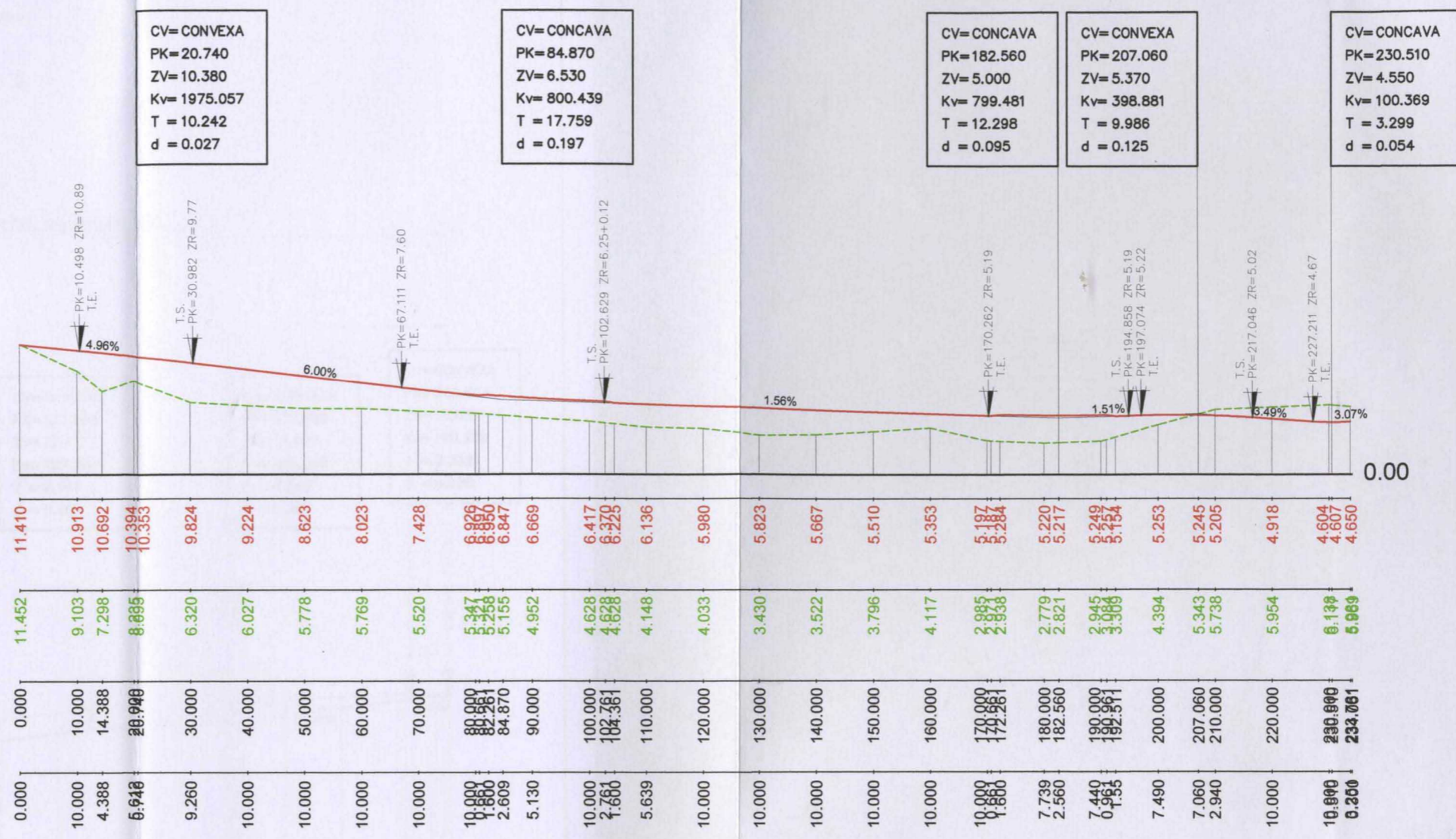
P.C. 0.00

Cotas de Rasante

Cotas de Terreno

Distancias a Origen

Distancias Parciales



EJE C/ LUIS DE URANZU

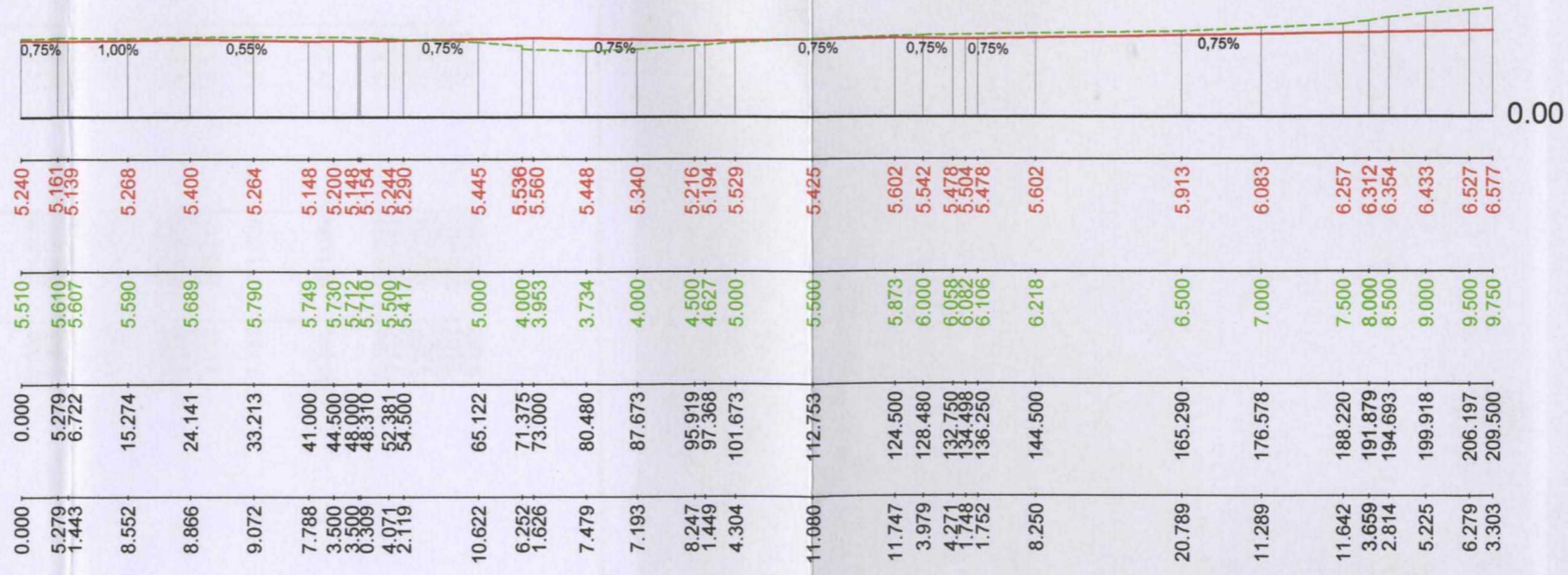
P.C. 0.00

Cotas de Rasante

Cotas de Terreno

Distancias a Origen

Distancias Parciales



Aprobación definitiva
Ayto Pleno, en sesión
de

31 OCT. 2012

en las condiciones conte-
nidas en el acuerdo



REDACTOR:

FDLEON **arq+urb**

PROMOTOR:

irunvi

**MODIFICACIÓN DEL PLAN ESPECIAL DE
ORDENACIÓN URBANA DEL ÁREA "SAN
MIGUEL / ANAKA"**
IRUN
JULIO 2012

DOCUMENTO "E.PLANOS"

II. ORDENACIÓN
II.3. Definición geométrica de la ordenación

II.3.3. Perfiles longitudinales del viario
II.3.3.5. EJES "6" y "C/ LUIS DE URANZU"

Escala:
H: 1/1.000
V: 1/500

Aprobación definitiva
Ayto Pleno, en sesión de

Irungo Udaltzakerria
Udalbatzak behin betiko onetsia

31 OCT. 2012

en las condiciones contenidas en el acuerdo

bilkuran, akordioan jasotako baldintzetan

06 NOV. 2012



TRAMO A CONSTRUIR EN ETAPA "I"

TRAMO A CONSTRUIR EN ETAPA "II"

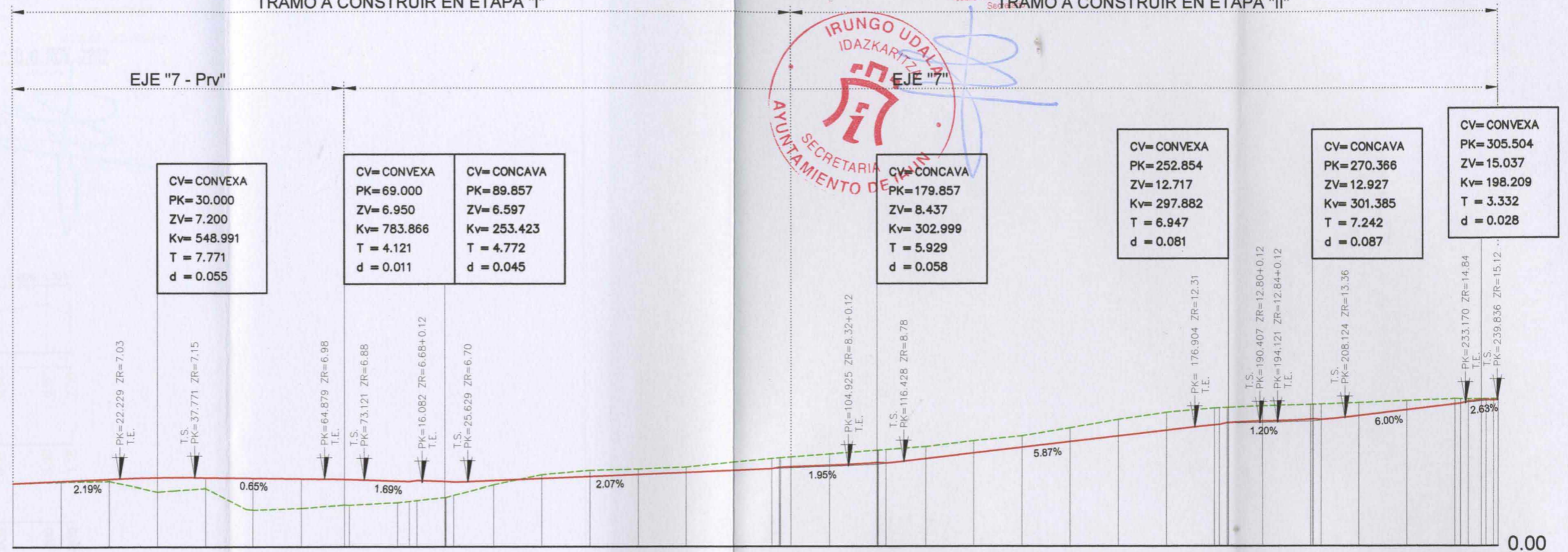
EJE "7 - Prv"

EJE "7"

EJE 7 / EJE 7 - PRV

P.C. 0.00

0.00



Cotas de Rasante

6.543	6.765	6.980	7.145	7.135	7.075	7.026	6.943	6.930	6.764	6.822	6.732	6.730	6.668	6.807	7.014	7.221	7.429	7.636	7.843	8.013	8.166	8.171	8.212	8.369	8.619	8.624	8.629	8.579	9.032	9.618	10.204	10.791	11.377	11.963	12.522	12.569	12.759	12.926	13.125	13.136	13.147	13.090	13.506	14.106	14.706	14.779	14.884	14.934	15.159	15.219
-------	-------	-------	-------	-------	-------	-------	-------	-------	-------	-------	-------	-------	-------	-------	-------	-------	-------	-------	-------	-------	-------	-------	-------	-------	-------	-------	-------	-------	-------	-------	--------	--------	--------	--------	--------	--------	--------	--------	--------	--------	--------	--------	--------	--------	--------	--------	--------	--------	--------	--------

Cotas de Terreno

6.543	6.707	6.775	5.710	6.048	3.813	3.989	4.324	4.314	4.572	4.699	5.093	5.101	5.318	6.376	7.428	7.860	7.994	8.211	8.711	9.067	9.138	9.149	9.155	9.230	9.534	9.907	9.912	9.977	10.291	10.898	11.395	12.223	13.096	13.823	14.278	14.302	14.348	14.523	14.663	14.670	14.914	14.703	14.844	15.070	15.263	15.261	15.289	15.284	15.289	15.289
-------	-------	-------	-------	-------	-------	-------	-------	-------	-------	-------	-------	-------	-------	-------	-------	-------	-------	-------	-------	-------	-------	-------	-------	-------	-------	-------	-------	-------	--------	--------	--------	--------	--------	--------	--------	--------	--------	--------	--------	--------	--------	--------	--------	--------	--------	--------	--------	--------	--------	--------

Distancias a Origen

0.000	10.000	20.000	30.000	40.000	50.000	60.000	68.995	69.000	11.000	13.007	20.857	21.000	22.707	31.000	41.000	51.000	61.000	71.000	81.000	88.017	90.759	91.000	93.000	101.000	110.857	111.000	112.717	121.000	131.000	141.000	151.000	161.000	171.000	181.000	182.017	183.854	191.000	201.000	201.369	201.917	203.217	211.000	221.000	231.000	232.157	233.537	236.057	236.057	240.000
-------	--------	--------	--------	--------	--------	--------	--------	--------	--------	--------	--------	--------	--------	--------	--------	--------	--------	--------	--------	--------	--------	--------	--------	---------	---------	---------	---------	---------	---------	---------	---------	---------	---------	---------	---------	---------	---------	---------	---------	---------	---------	---------	---------	---------	---------	---------	---------	---------	---------

Distancias Parciales

0.000	6.741	10.000	10.000	3.675	6.325	8.603	1.397	10.000	8.995	0.005	1.000	10.000	2.800	5.850	0.143	0.143	1.600	8.293	10.000	10.000	10.000	10.000	10.000	10.000	10.000	9.857	0.143	0.143	1.600	8.283	10.000	10.000	10.000	10.000	10.000	10.000	10.000	10.000	0.366	0.366	0.251	1.600	7.783	10.000	10.000	10.000	1.157	1.157	1.600	1.600	0.943
-------	-------	--------	--------	-------	-------	-------	-------	--------	-------	-------	-------	--------	-------	-------	-------	-------	-------	-------	--------	--------	--------	--------	--------	--------	--------	-------	-------	-------	-------	-------	--------	--------	--------	--------	--------	--------	--------	--------	-------	-------	-------	-------	-------	--------	--------	--------	-------	-------	-------	-------	-------

REDACTOR:

FDLEON arq+urb

PROMOTOR:

irunvi

MODIFICACIÓN DEL PLAN ESPECIAL DE ORDENACIÓN URBANA DEL ÁREA "SAN MIGUEL / ANAKA"
IRÚN
JULIO 2.012

DOCUMENTO "E.PLANOS"
II. ORDENACIÓN
II.3. Definición geométrica de la ordenación
II.3.3. Perfiles longitudinales del viario
II.3.3.6. 6. EJES "7" Y "7-PRV"

Escala:
H: 1/1.000
V: 1/500

31 OCT. 2012

en las condiciones contadas en el acuerdo
bilkuran, akordioan
jasotako baldintzetan



06 NOV. 2012
Irungo Idazkariak
Secretario

EJE GLORIETA



REDACTOR: 
FDLEON arq+urb

PROMOTOR:
irunvi

MODIFICACIÓN DEL PLAN ESPECIAL DE ORDENACIÓN URBANA DEL ÁREA "SAN MIGUEL / ANAKA"
 IRÚN
 JULIO 2012

DOCUMENTO "E.PLANOS"
 II. ORDENACIÓN
 II.3. Definición geométrica de la ordenación
 II.3.3. Perfiles longitudinales del viario
 II.3.3.7. EJE GLORIETA

Escala:
 H: 1/1.000
 V: 1/500