





THR04-2004
(597.463.308 / 4.800.424.229 / 3,040)


 Aprobación definitiva
 Ayto Pleno, en sesión
 de
31 OCT. 2012
 en las condiciones conte-
 nidas en el acuerdo
 bilkuran akordioan
 06 NOV. 2012

 SECRETARIA
 AYUNTAMIENTO DE IRÚN

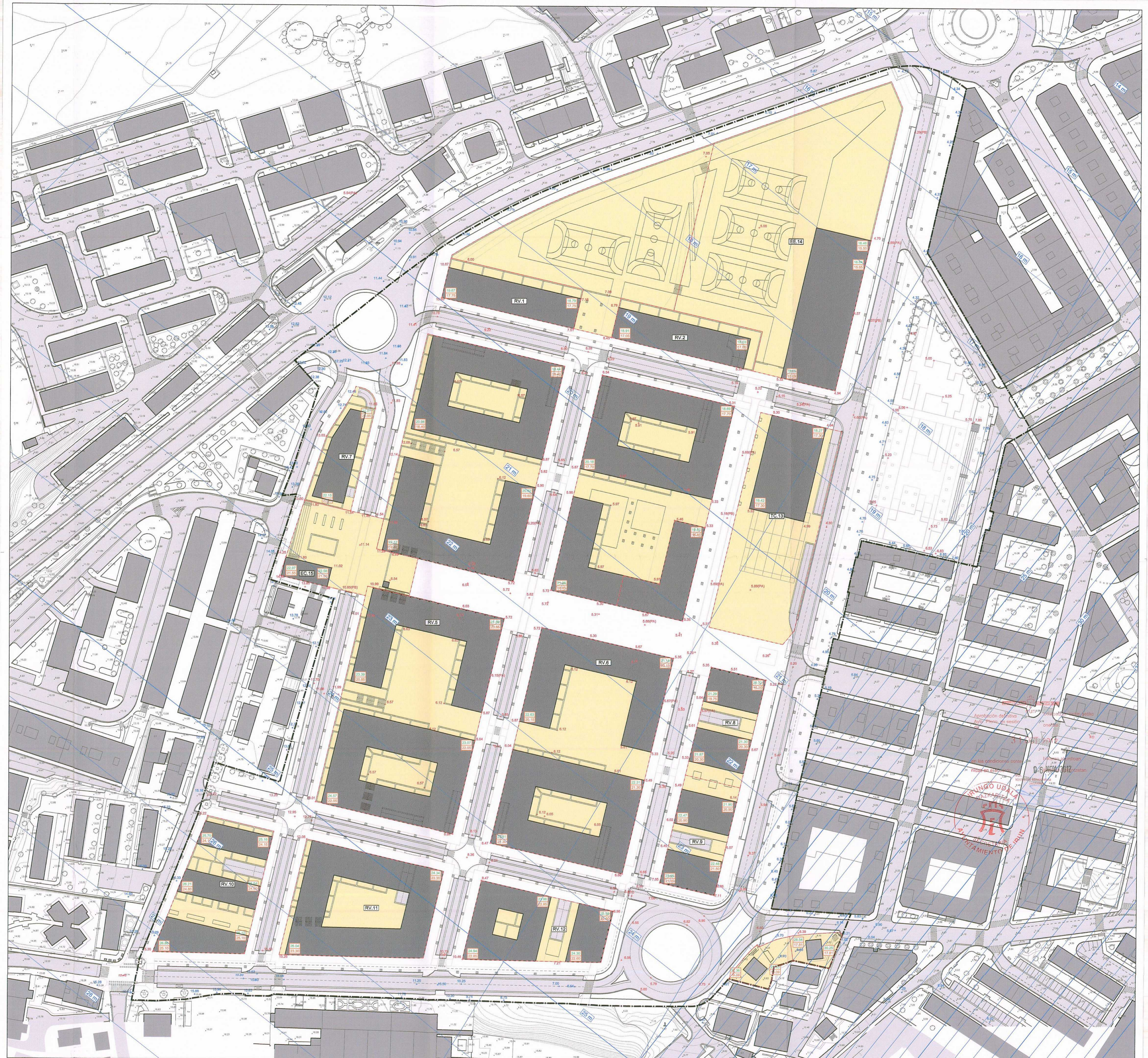
NOTA: PROPUESTA DE SERVIDUMBRES AERONÁUTICAS DE LA DIRECCIÓN GENERAL
 DE AVIACIÓN CIVIL DE JUNIO DE 2.010, EN CUMPLIMIENTO DEL APARTADO e) DE LA
 PROPOSICIÓN NO DE LEY DE 25 DE JUNIO DE 2.008 SOBRE EL AEROPUERTO DE SAN
 SEBASTIÁN-HONDARRIBIA

REDACTOR:

 PROMOTOR:


MODIFICACIÓN DEL PLAN ESPECIAL DE
 ORDENACIÓN URBANA DEL ÁREA "SAN
 MIGUEL / ANAKA"
 IRÚN
 JULIO 2.012

DOCUMENTO "E-PLANOS"
 IL. ORDENACIÓN
 11.3. Definición geométrica de la ordenación.
 11.3.4. Afecciones de las servidumbres aeronáuticas.
 11.3.4.1. SERVIDUMBRES AERONÁUTICAS PROPUESTAS POR EL E.I.A.
 DEL PLAN DIRECTOR DEL AEROPUERTO DE SS (Junio 2.010)

ESCALA:
 1/3.000



Parcelas edificables
 Parcelas no edificables

7,05 Niveles indicativos de la rasante de la ordenación proyectada
 7,05 Niveles de la rasante actual que se consolidan

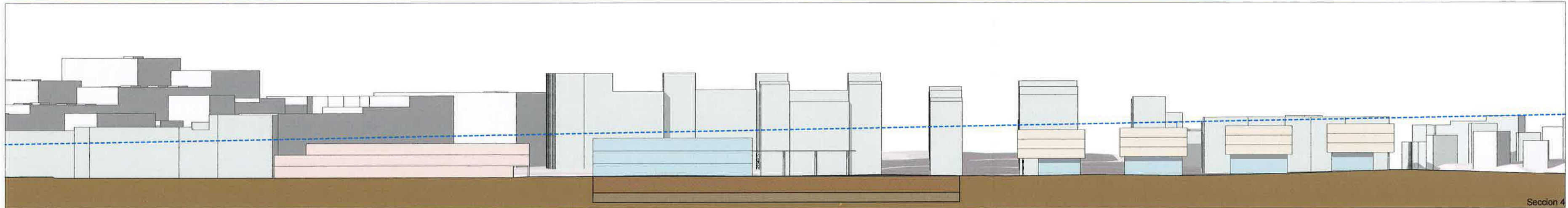
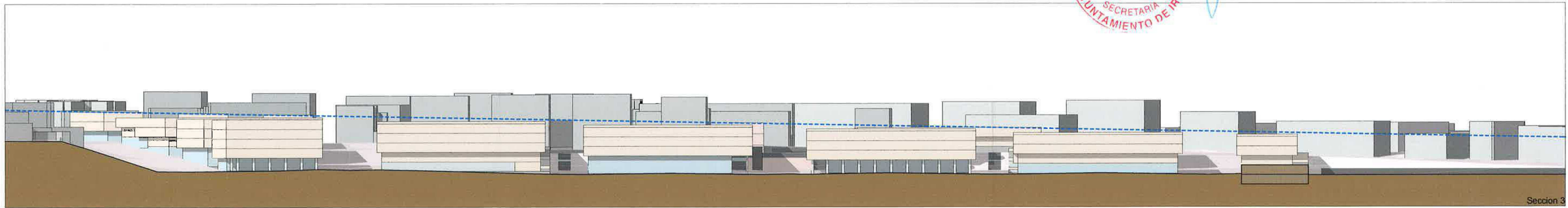
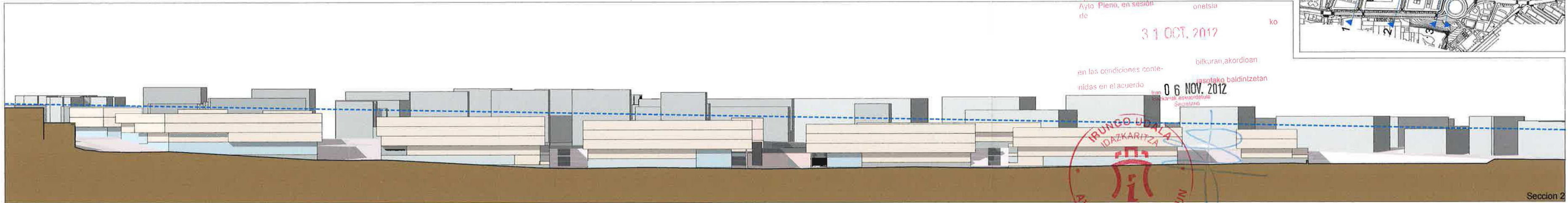
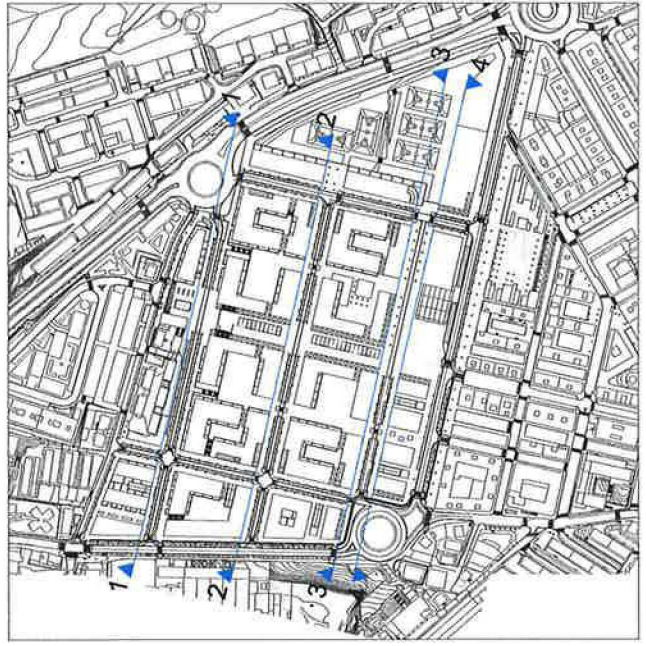
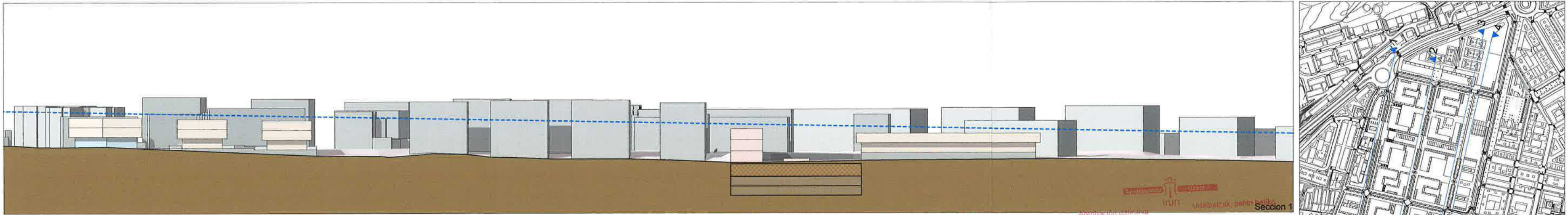
24,30 Altura sobre el nivel del mar que no debe sobrepasar la edificación, incluidos todos sus elementos como antenas, pararrayos, chimeneas, equipos de aire acondicionado, cajas de ascensores, carteles, remates decorativos, etc.
 22,00 Niveles máximos de los forjados de cubierta de la edificación

REDACTOR:
FLEON arq+urb
 PROMOTOR: **IRONVI**

MODIFICACIÓN DEL PLAN ESPECIAL DE ORDENACIÓN URBANA DEL ÁREA "SAN MIGUEL / ANAKA"
 IRÚN
 JULIO 2.012

DOCUMENTO "E-PLANOS"
 II.3.4. Afijación de las servidumbres aeronáuticas.
 II.3.4.2. SERVIDUMBRES AERONÁUTICAS PROPUESTAS POR EL E.I.A. DEL P.D. DEL AEROPUERTO DE SS (Junio 2.010). DETALLE ÁREA SAN MIGUEL / ANAKA

Escala: 1/1.000



Aprobación definitiva
 Ayuntamiento de Irún
 31 OCT. 2012
 en las condiciones conte-
 nidas en el acuerdo
 bilkurari, akordioan
 jasotako baldintzetan
 06 NOV. 2012
 IRUNGO UDALA
 IDAZKARITZA
 SECRETARIA
 AYUNTAMIENTO DE IRUN

 Línea de sección del plano de "Servidumbres Aeronáuticas".

REDACTOR:

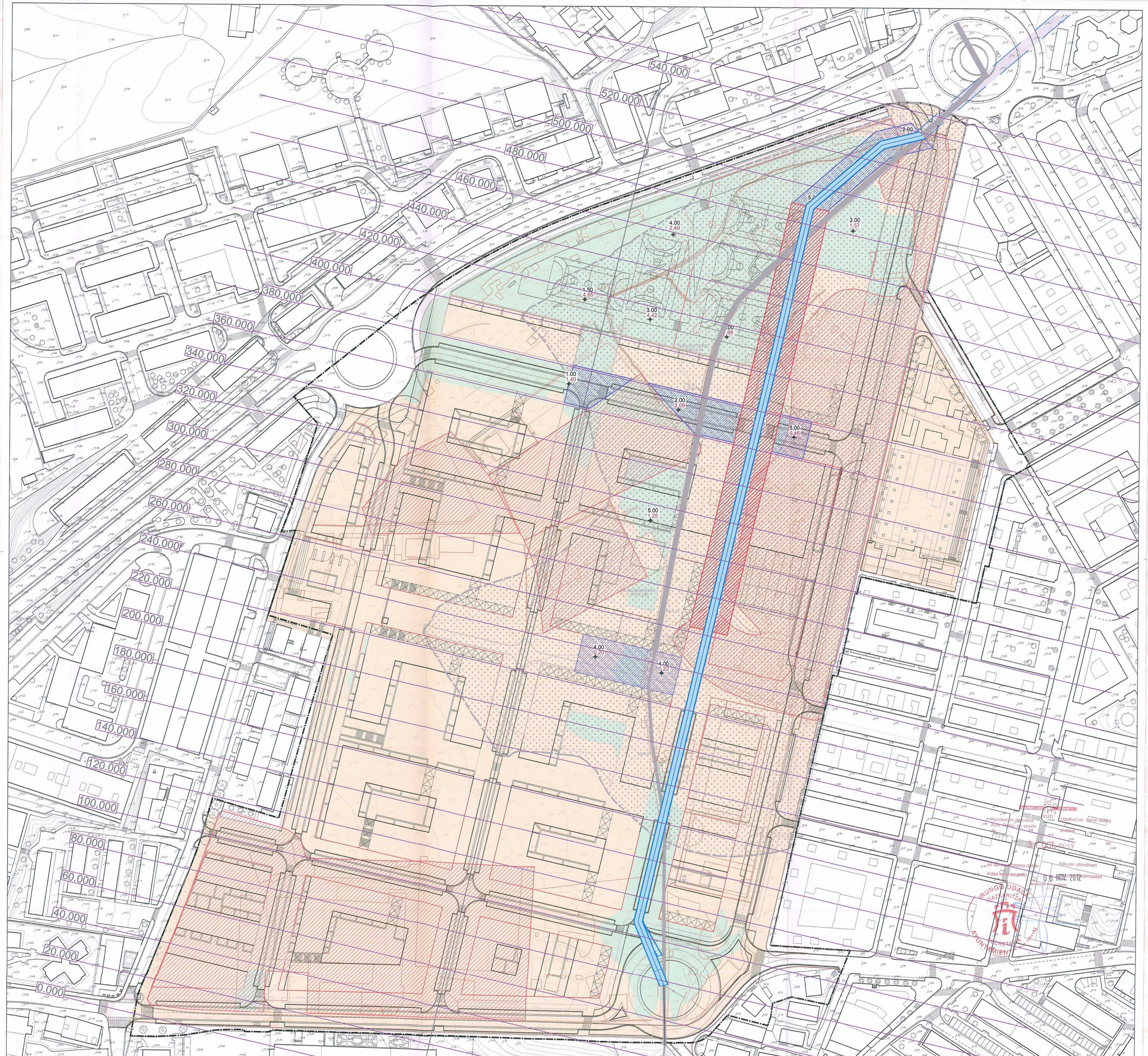
FDLEON arq+urb

PROMOTOR:
irunvi

**MODIFICACIÓN DEL PLAN ESPECIAL DE
 ORDENACIÓN URBANA DEL ÁREA "SAN
 MIGUEL / ANAKA"**
 IRÚN
 JULIO 2.012

DOCUMENTO "E PLANOS"
 II. ORDENACIÓN
 II.3. Definición geométrica de la ordenación
 II.3.4. Afecciones de las servidumbres aeronáuticas
 II.3.4.3. SECCIONES GENERALES (Relación con el
 plano de "Servidumbres Aeronáuticas")

Escala:
 1/1.000



Aprobación definitiva
 Ayuntamiento de Irún
 06/11/2012
 IRUN UDALAK
 BAZARRITZA
 AYUNTAMIENTO

	Suelo compresible	Precarga 6m.	5.00 Altura de la capa de material compresible	Excavación
	Suelos potencialmente contaminados	Precarga 1m.	3.45 Altura de Relleno	Relleno

REDACTOR:

FOLEON arq+urb

PROMOTOR:

IRUNVI

MODIFICACIÓN DEL PLAN ESPECIAL DE ORDENACIÓN URBANA DEL ÁREA "SAN MIGUEL / ANAKA"

IRÚN

JULIO 2012

DOCUMENTO "E-PLANOS"

II.4. ORDENACIÓN

II.4.1. ACONDICIONAMIENTO DEL TERRENO. PLANTA

Escala: 1/1.000

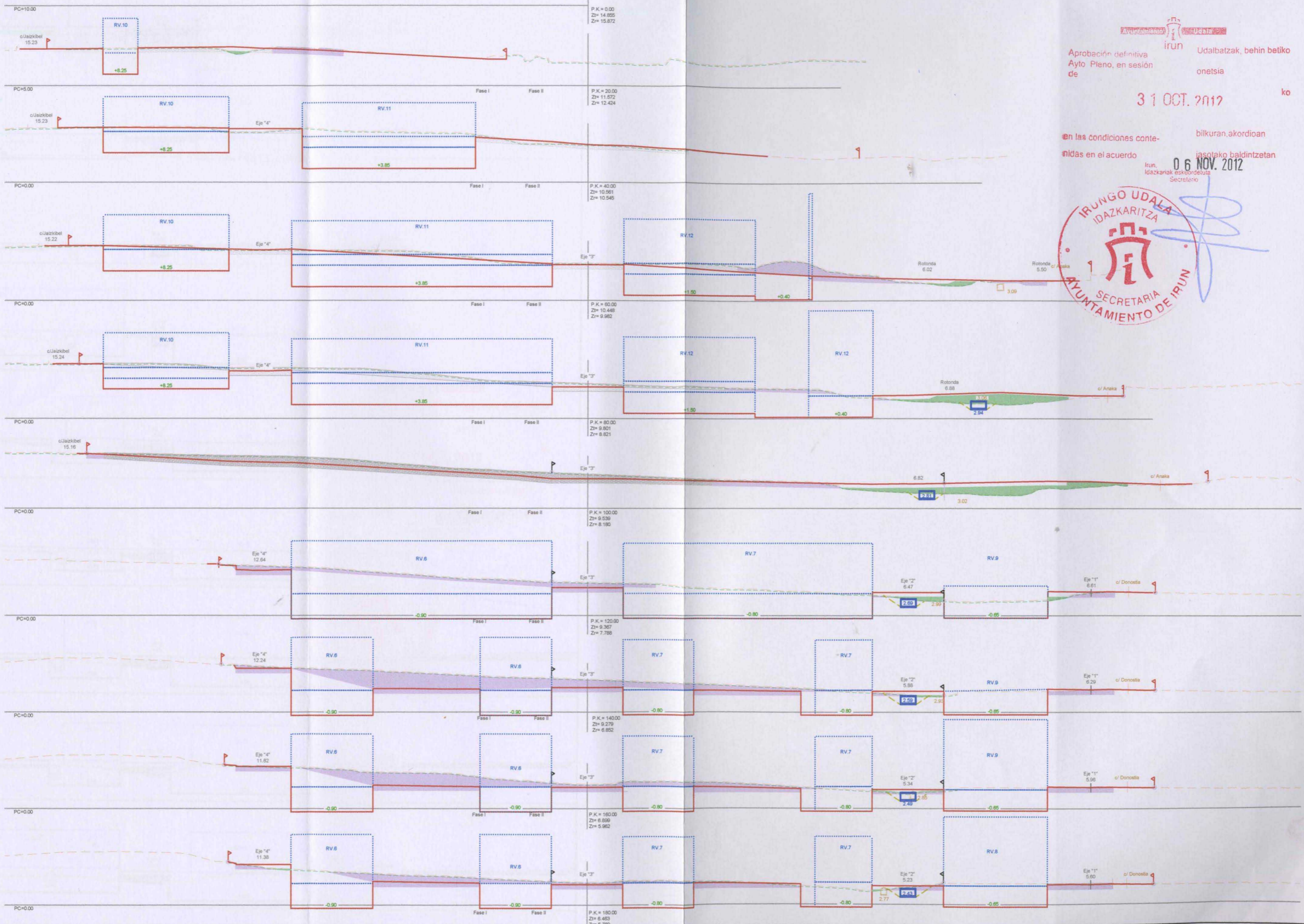
31 OCT. 2012

en las condiciones contenidas en el acuerdo de

bilkuran, akordioan jasotako baldintzetan

06 NOV. 2012

Ir. Idazkaririk eskuraduta Secretario



	Terreno existente		Excavación proyectada
	Tierra vegetal		Relleno proyectado
	Rasante proyectada		Excavación potencialmente contaminada
	Límite del ámbito		Talud de excavación

REDACTOR:

PROMOTOR: **irunvi**

FDLEON arq+urb

MODIFICACIÓN DEL PLAN ESPECIAL DE ORDENACIÓN URBANA DEL ÁREA "SAN MIGUEL / ANAKA"

IRÚN
JULIO 2.012

DOCUMENTO "E.PLANOS"

II. ORDENACIÓN

II.4. Acondicionamiento del terreno

II.4.2. Perfiles

II.4.2.1. PERFILES (I)

Escala: 1/1.000



Ayuntamiento de Irun
 Udalbatzak, behin betiko onetsia
 Aprobación definitiva Ayto. Pleno, en sesión de 31 OCT. 2012
 en las condiciones contenidas en el acuerdo de 06 NOV. 2012
 Irungo Udala Idazkaritza
 Irungo Idazkariak eskuordeluta
 Irungo Udala Idazkaritza
 SECRETARIA DE IRUN AYUNTAMIENTO DE IRUN

- Terreno existente
- Tierra vegetal
- Rasante proyectada
- Límite del ámbito
- Excavación proyectada
- Relleno proyectado
- Excavación potencialmente contaminada
- Talud de excavación

REDACTOR:
 PROMOTOR: irunvi
FDLEON arq+urb

MODIFICACIÓN DEL PLAN ESPECIAL DE ORDENACIÓN URBANA DEL ÁREA "SAN MIGUEL / ANAKA"
 IRUN
 JULIO 2.012

DOCUMENTO "E.PLANOS"
 II. ORDENACIÓN
 II.4. Acondicionamiento del terreno
 II.4.2. Perfiles
 II.4.2.2. PERFILES (II)

Escala:
 1/1.000

PC=0.00

PC=5.00

PC=5.00

PC=5.00

PC=5.00

PC=0.00

PC=0.00

PC=0.00

PC=0.00

PC=0.00

P.K. = 390.00
Zi = 4.333
Zr = 6.635

P.K. = 400.00
Zi = 3.147
Zr = 7.008

P.K. = 420.00
Zi = 2.385
Zr = 6.850

P.K. = 440.00
Zi = 4.538
Zr = 6.657

P.K. = 460.00
Zi = 5.282
Zr = 6.535

P.K. = 480.00
Zi = 7.934
Zr = 8.004

P.K. = 500.00
Zi = 7.767
Zr = 4.303

P.K. = 520.00
Zi = 7.981
Zr = 4.254

P.K. = 540.00
Zi = 8.413
Zr = 4.321

P.K. = 550.00
Zi = 9.269
Zr = 4.355

- Terreno existente
- Tierra vegetal
- Rasante proyectada
- Límite del ámbito
- Excavación proyectada
- Relleno proyectado
- Excavación potencialmente contaminada
- Talud de excavación

REDACTOR:

FDLEON **arq+urb**

PROMOTOR:

irunvi

MODIFICACIÓN DEL PLAN ESPECIAL DE ORDENACIÓN URBANA DEL ÁREA "SAN MIGUEL / ANAKA"
IRÚN
JULIO 2.012

DOCUMENTO "E.PLANOS"
II. ORDENACIÓN
II.4. Acondicionamiento del terreno
II.4.2. Perfiles
II.4.2.3. PERFILES (III)

Escala:
1/1.000

Ayuntamiento de Irún

Aprobación definitiva
Ayto. Pleno, en sesión

31 OCT. 2012

en las condiciones contenidas en el acuerdo

06 NOV. 2012

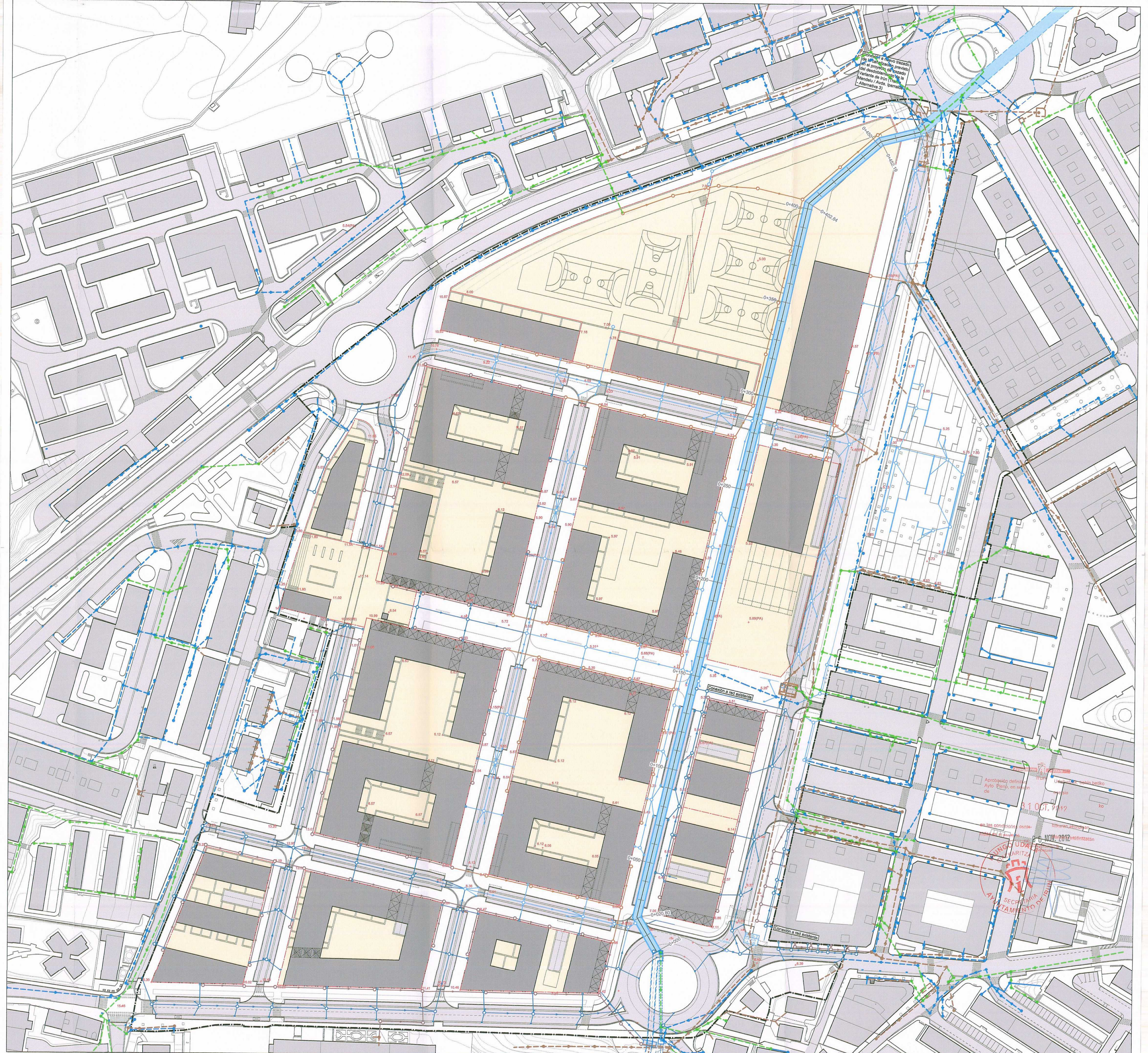
Irún, Idazkaririk eskuordeluta
Secretario



Udaltas Udaltas
Udalbatzak, behin betiko onetsia

bilkuran, akordioan

iragotako baldintzetan



Conexión a nuevo trazado de la canalización previsto en el proyecto de espacio público de remodelación de la Variante de la Avda. Leizor (Alternativa 3)

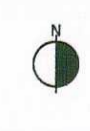
Conexión a red existente

Conexión a red existente

APROBADO EN EL CONSEJO DE GOBIERNO LOCAL EN LA SESIÓN DE JUNTA DE GOBIERNO LOCAL DEL 10 DE JULIO DE 2012

SECRETARÍA DE URBANISMO

AYUNTAMIENTO DE IRUÑA



Parcelas edificables

Red de pluviales existente
Red de aguas fecales existente
Red unitaria existente

Red de pluviales proyectada etapa "I"
Red de pluviales proyectada etapa "II"
Red de fecales proyectada etapa "I"
Red de fecales proyectada etapa "II"

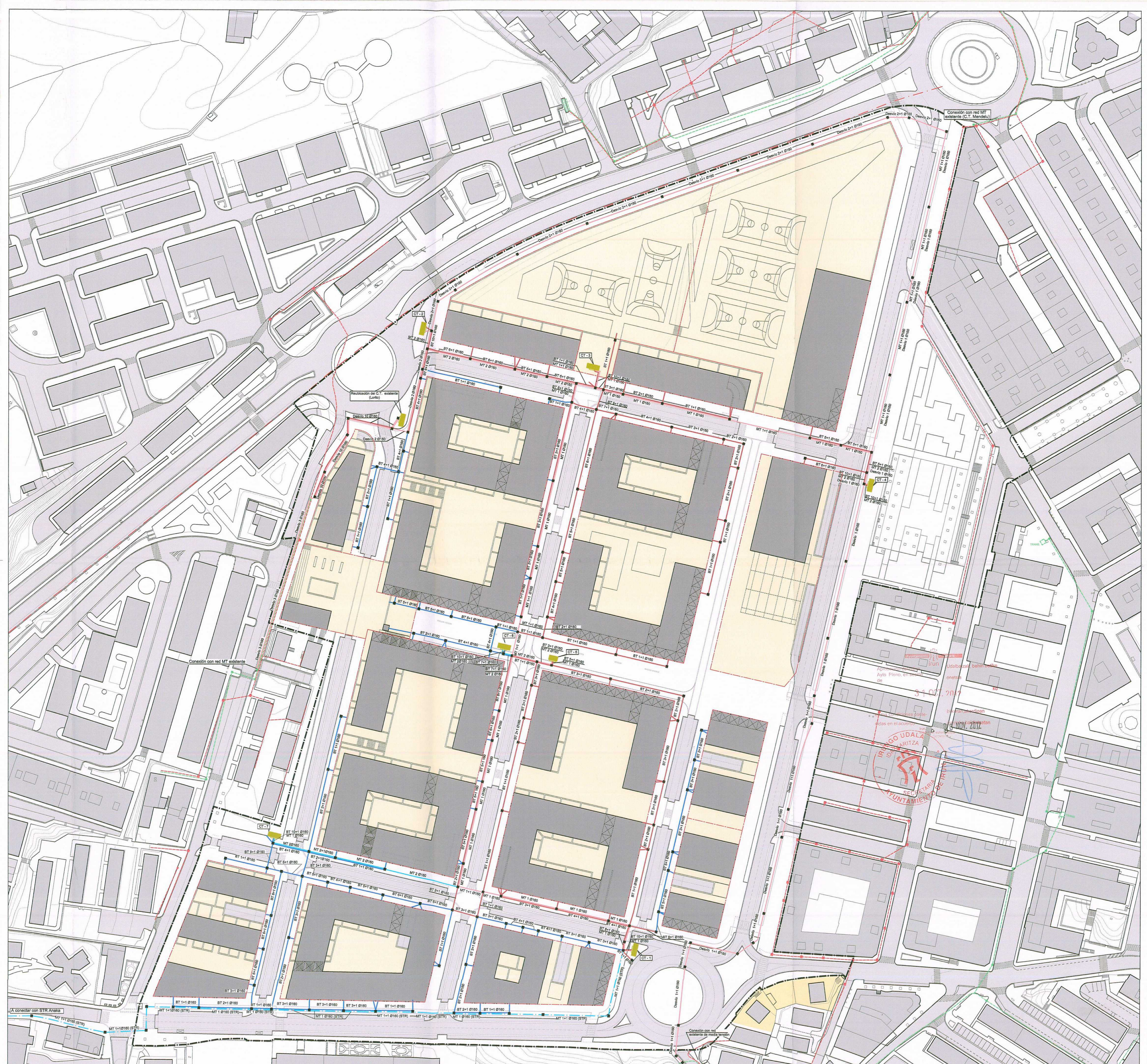
Pozo registro pluviales proyectado
Arqueta pluviales acometida 0.60 x 0.60 proyectada
Pozo registro fecales proyectado
Arqueta fecales acometida 0.60 x 0.60 proyectada

REDACTOR:
FOLEON arq+urb

PROMOTOR:
IRUNVI

MODIFICACIÓN DEL PLAN ESPECIAL DE ORDENACIÓN URBANA DEL ÁREA "SAN MIGUEL / ANAKA"
IRUÑA
JULIO 2.012

DOCUMENTO "E PLANOS" IL. ORDENACIÓN II.5. Redes de servicios urbanos
II.5.1. PLUVIALES Y FECALES
Escala: 1/1.000



Parcelas edificables

- Etapa "I". Línea de Media Tensión (13,2KV)
- Etapa "II". Línea de Baja Tensión
- Etapa "III". Línea de Media Tensión (13,2KV)
- Etapa "IV". Línea de Baja Tensión

- Centro de Transformación
- Arqueta dimensiones interiores 1,00 x 1,00 m.
- Canalización para conexión con STR de Anaka

- Conductión soterrada A.T. 220KV existente
- Red subterránea de media tensión existente
- Red aérea de media tensión existente
- Red de baja tensión existente

REDACTOR:
FOLEON arq+urb

PROMOTOR:
IRUNVI

MODIFICACIÓN DEL PLAN ESPECIAL DE ORDENACIÓN URBANA DEL ÁREA "SAN MIGUEL / ANAKA"
IRUN
JULIO 2012

DOCUMENTO "E PLANOS"
II.6. Redes de servicios urbanos
II.6.3. Suministro de energía eléctrica.
II.5.3.1. PLANTA

Escala:
1/1.000