





PARCELA EDIFICABLE PRIVADA

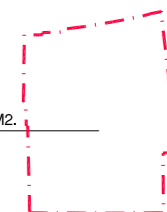
| PARCELA:  |  | SUPERFICIE   |
|---|--|--------------|
|  | 1  | 1.301,48 M2. |
|  | Zona con servidumbre de luces y paso de acceso a garajes a favor del ambito 1.3.12 |              |

TERRENOS DE DOMINIO Y USO PÚBLICO

| PARCELA:  |              | SUPERFICIE |            |
|---|--------------|------------|------------|
|  | PREEXISTENTE | A          | 392,19 M2. |
|  | NUEVO        | B          | 156,27 M2. |

TOTAL TERRENOS DE DOMINIO Y USO PÚBLICO 548,46 M2

MEDICIÓN EN TOPOGRÁFICO ACTUAL  
 AMBITO 1.3.11 "ARRETXEKO MALDA" : 1.849,94 M2.



**PLAN ESPECIAL DE ORDENACIÓN URBANA**  
 AMBITO 1.3.11 "ARRETXEKO MALDA" IRÚN

**ORDENACIÓN** FEBRERO 2016  
 PARCELA EDIFICABLE PRIVADA  
 TERRENOS DE DOMINIO Y USO PÚBLICO  
 PARCELAS RESULTANTES **OR.06**

REF. A. 15.213\_PEOU-ARRETXEKOMALDA-03.dwg IMPRESO 2016-02-05

E: 1/250

PROMOTOR: LEFT VALLEY S.L. ARQUITECTO: A.J. LAINSA LETRADO ASESOR: EDORTA ALONSO



AVENIDA LETXUNBORRO 94, 1º 20305 IRUN  
 arkilainsa@arkilainsa.com  
 T. 943 63 15 60 F. 943 63 27 54

*Handwritten signatures*

ISO 9.001  
 ES -14347/2007  
 EMPRESA CERTIFICADA POR  
**AENOR**  
 ISO 14.001  
 ES -2007/0489