

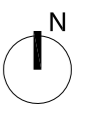
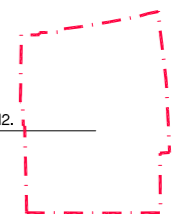


FASES DE EJECUCIÓN	
	FASE I
	FASE II

MEDICIÓN EN TOPOGRÁFICO ACTUAL
 AMBITO 1.3.11 "ARRETXEKO MALDA" : 1.849,94 M2.



PLAN ESPECIAL DE ORDENACIÓN URBANA
 AMBITO 1.3.11 "ARRETXEKO MALDA" IRÚN

ORDENACIÓN FEBRERO 2016
FASES DE EJECUCIÓN **OR.08**
 REF. A. 15.213_PEU-ARRETXEKO MALDA-03.dwg IMPRESO 2016-02-05 E: 1/250