

RÉGIMEN DE DOMINIOS


 LIMITE DEL ÁMBITO DE ACTUACIÓN: 19.610,95 m<sup>2</sup>


 LÍMITE PARCELARIO RESULTANTE


 Servidumbres de paso rodado y peatonal

DOMINIO Y USO PRIVADO

DOMINIO Y USO PÚBLICO

 USO: Residencial unifamiliar  
Parcelas 2, 3 y 4

 Uso: Espacios libres Jardines  
Parcela 5

 USO: Terciario Hostelero  
Parcela 1

Parcela 1. TH. Gravada con servidumbre de paso rodado y peatonal a la parcela 2, 3 y 4  
 Parcela 2. RU. A su favor las servidumbres de paso rodado y peatonal que gravan las parcelas 1 y 3  
 Parcela 3. RU. A su favor las servidumbres de paso rodado y peatonal que grava la parcela 1  
 Gravada con servidumbre de paso rodado y peatonal a las parcelas 2 y 4  
 Parcela 4. RU. A su favor las servidumbres de paso rodado y peatonal que gravan las parcelas 1 y 3

**PLAN ESPECIAL DE ORDENACIÓN URBANA**  
 ÁMBITO 1.1.13 ATALAIA

APROBACIÓN DEFINITIVA IRÚN, GIPUZKOA

II.06 RÉGIMEN DE DOMINIOS

Escala: 1/400

Fecha: Mayo de 2016

 Nagore Armendáriz, arquitecta  
 Ignacio Magunza, promotor

