


RÉGIMEN DE DOMINIOS


 LÍMITE DEL ÁMBITO DE ACTUACIÓN: 19.610,95 m²


 LÍMITE PARCELARIO RESULTANTE

DOMINIO Y USO PRIVADO

DOMINIO Y USO PÚBLICO

 USO: Residencial unifamiliar
Parcelas 2, 3 y 4

 Uso: Espacios libres Jardines
Parcela 5

 USO: Terciario Hostelero
Parcela 1

 Servidumbres de paso rodado y peatonal

Parcela 1. TH. Gravada con servidumbre de paso rodado y peatonal a la parcela 2, 3 y 4

Parcela 2. RU. A su favor las servidumbres de paso rodado y peatonal que gravan las parcelas 1 y 3

Parcela 3. RU. A su favor las servidumbres de paso rodado y peatonal que grava la parcela 1
Gravada con servidumbre de paso rodado y peatonal a las parcelas 2 y 4

Parcela 4. RU. A su favor las servidumbres de paso rodado y peatonal que gravan las parcelas 1 y 3

PLAN ESPECIAL DE ORDENACIÓN URBANA

ÁMBITO 1.1.13 ATALAIA

APROBACIÓN DEFINITIVA

IRÚN. GIPUZKOA

II.06 RÉGIMEN DE DOMINIOS

Escala: 1/400

Fecha: Septiembre de 2016

 Nagore Armendáriz, arquitecta
 Ignacio Magunza, promotor

