


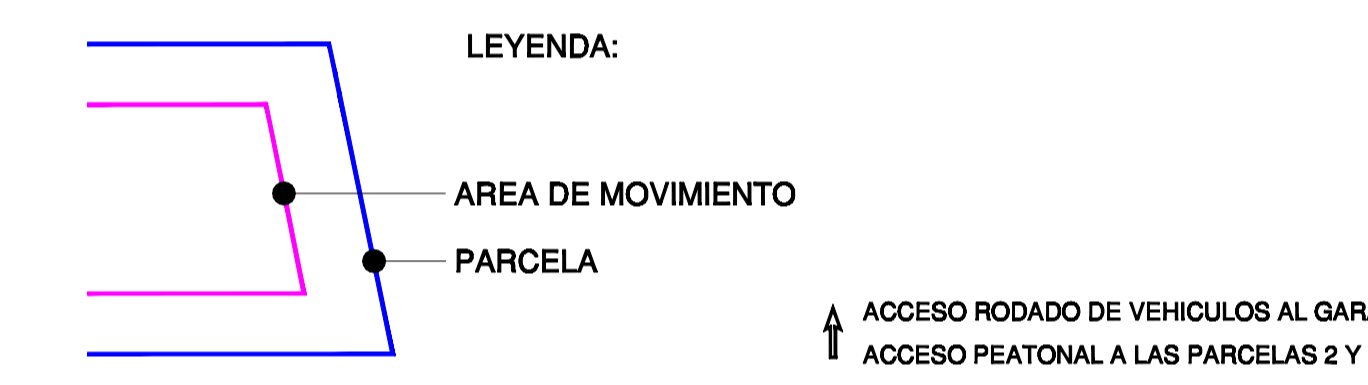


DOMINIOS Y USOS DEL SUELO	
<p>SUPERFICIE: 281,00 M2.</p>  <p>SUPERFICIE: 158 M2.</p>  <p>SUPERFICIE: 123 M2.</p>	<p><b>1- DOMINIO Y USO PUBLICO:</b></p> <p>- SISTEMA DE VIARIO URBANO LOCAL. CESION DE SUELO URBANIZADO.</p> <p>DOMINIO: PUBLICO. USO URBANISTICO: ZONAS DE CIRCULACION RODADA Y APARCAMIENTO.</p> <p>- SISTEMA DE VIARIO URBANO LOCAL. CESION DE SUELO.</p> <p>DOMINIO: PUBLICO. USO URBANISTICO: ZONAS DE CIRCULACION PEATONAL.</p>
<p>SUPERFICIE: 2.102,20 M2.</p> 	<p><b>2- DOMINIO Y USO PRIVADO:</b></p> <p>DOMINIO: PRIVADO. USO URBANISTICO: VIVIENDAS Y USOS AUTORIZADOS.</p>

SUPERFICIE TOTAL DE LA PARCELA: 2.383,20 M2.



PARCELA P.E.O.U.: 2.383,20 M2.

TEXTO REFUNDIDO PARA LA APROBACION DEFINITIVA

# IRUN

## PLAN ESPECIAL DE ORDENACION URBANA

PARCELA MIREN-NEKANE ENTRE LAS CALLES  
GUDARI Nº 14 Y ALMIRANTE ARIZMENDI Nº 19

PLANO: DOMINIOS Y USOS DEL SUELO.

OCTUBRE DE 2.007

ESCALA 1/ 500

EL PROMOTOR:



JUAN MARIA RECARTE

**P-2**

EL ARQUITECTO:



JOSE MANUEL ABALOS