





DELIMITACIÓN ÁMBITO DE ACTUACIÓN
 TOTAL SUPERFICIE 5.311,55 M2.
 (SEGÚN TOPOGRÁFICO)



PARCELA EDIFICABLE PRIVADA	
PARCELA:	SUPERFICIE
	1 1.089,44 M2.
	2 949,35 M2.
	3 1.004,48 M2.
TOTAL DE DOMINIOS Y USO PRIVADO 3.043,27 M2.	

TERRENOS DE DOMINIO Y USO PÚBLICO	
PARCELA:	SUPERFICIE
	A 1.442,41 M2.
	B 265,58 M2.
	C 560,29 M2.
TOTAL DE DOMINIOS Y USO PÚBLICO 2.268,28 M2.	

PLAN ESPECIAL DE ORDENACIÓN URBANA
 PARCELAS URBANAS EN LA CALLE GARAIAR I R U N

ORDENACIÓN SEPTIEMBRE 2017
PARCELAS RESULTANTES **OR.06**
REF. A.16.218.PE_OR.01-02-04-06_ORDENACIÓN.dwg IMPRESO 2017-10-16 E: 1/400