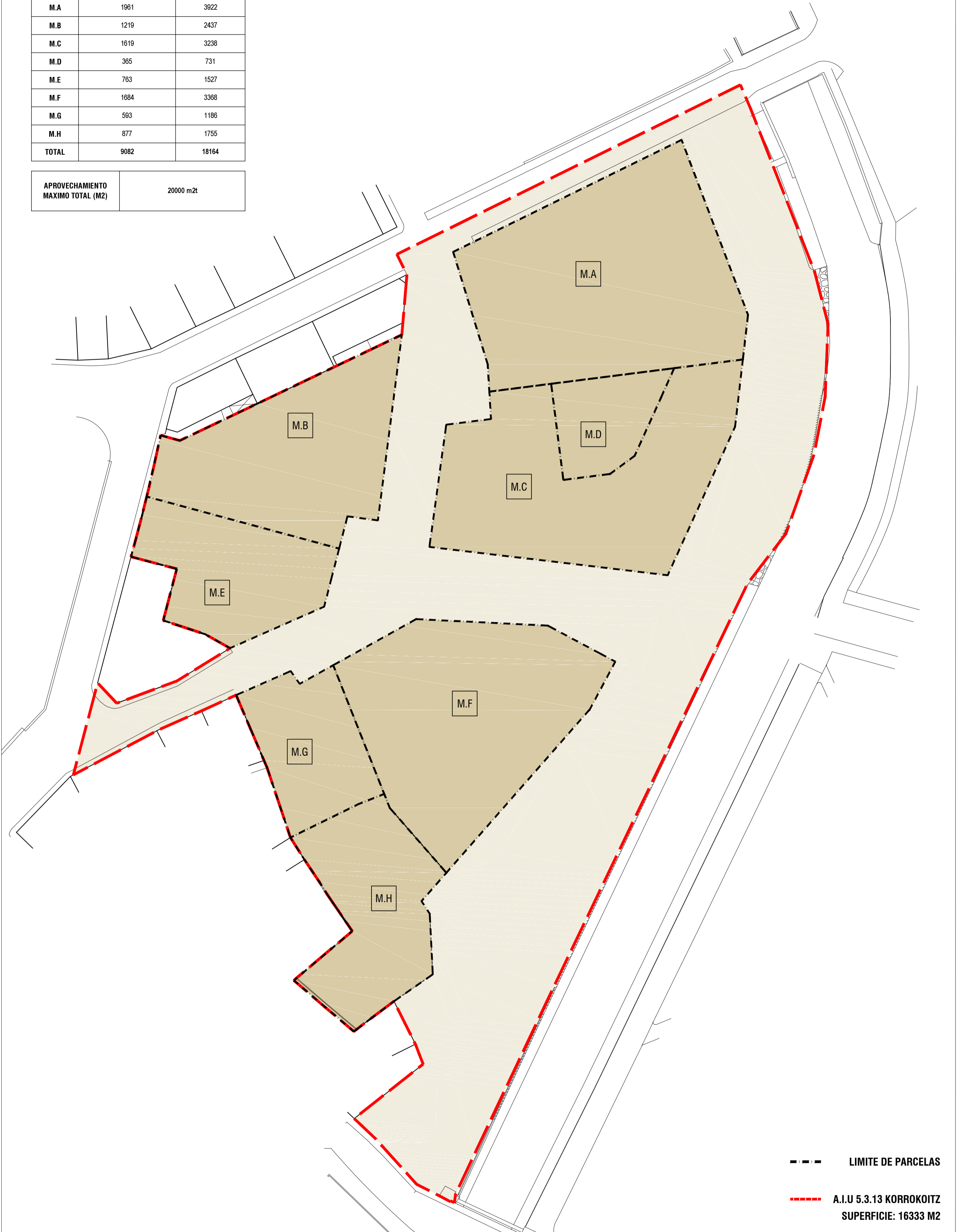


**OCUPACION DE SUBSUELO**

MANZANAS	APROVECHAMIENTO MAXIMO POR PLANTA (m2t)	APROVECHAMIENTO TOTAL (m2t)
M.A	1961	3922
M.B	1219	2437
M.C	1619	3238
M.D	365	731
M.E	763	1527
M.F	1684	3368
M.G	593	1186
M.H	877	1755
<b>TOTAL</b>	<b>9082</b>	<b>18164</b>

<b>APROVECHAMIENTO MAXIMO TOTAL (M2)</b>	<b>20000 m2t</b>
--	------------------



**PROMUEVE**  
 COPROPIETARIOS AMBITO KORROKOITZ

**ARQUITECTOS**  
 norte sur arquitectura y urbanismo SLP

IRENE IPARRAGUIRRE DAPENA

CARLOS LÓPEZ SARALEGUI

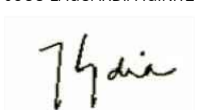


Rehabeite, Aholkularitza Teknikoa S.L.P.

ENRIKE ETXEBERRIA LEKUJONA

ARITZ BERASTEGUI AIZPURUA

JOSU LAGUARDIA IGINITZ




LETRADO ASESOR

EDORTA ALONSO DÍEZ



**MODIFICACIÓN DEL PLAN ESPECIAL DE ORDENACION URBANA**  
**A.I.U 5.3.13 KORROKOITZ. IRUN. GIPUZKOA**



APROBACION | FECHA

APROBACIÓN INICIAL

DICIEMBRE 2017

CONTENIDO | ESCALA

ORDENACION  
 OCUPACION DE SUBSUELO

1|500

LAMINA NO. | REVISION

**0.8 | RO**