




DOMINIOS Y USOS DEL SUELO	
<p>SUPERFICIE: 2.268,28 M2. 1- DOMINIO Y USO PÚBLICO:</p> <p> - SISTEMA DE ESPACIOS LIBRES PEATONALES.</p> <p>SUPERFICIE: 2.268,28 M2. DOMINIO: PÚBLICO. USO URBANÍSTICO: ZONAS DE VIALIDAD Y ESTANCIA PARA PEATONES.</p>	
<p>SUPERFICIE: 3.043,27 M2 2- DOMINIO PRIVADO:</p> <p> DOMINIO: PRIVADO. USO URBANÍSTICO: VIVIENDAS Y USOS AUTORIZADOS.</p> <p>SUPERFICIE: 3.043,27 M2</p>	

 DELIMITACIÓN ÁMBITO DE ACTUACIÓN  
 TOTAL SUPERFICIE 5.311,55 M2.  
 ( SEGÚN TOPOGRÁFICO )

**PLAN ESPECIAL DE ORDENACIÓN URBANA**  
 PARCELAS URBANAS EN LA CALLE GARAIAIR **IRÚN**

**ORDENACIÓN** MARZO 2018  
**DOMINIO Y USOS DEL SUELO** **OR.02**  
REF. A.16.228\_PE\_OR.01-02-04-06\_ORDENACIÓN.dwg IMPRESO 2018-03-09 E: 1/400