


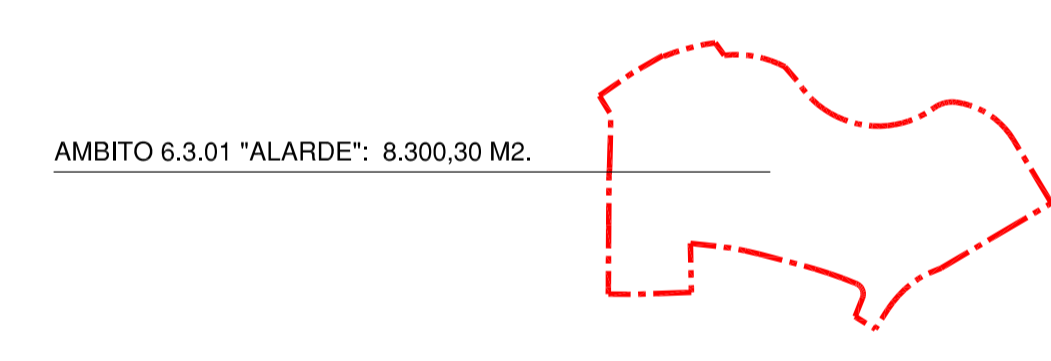
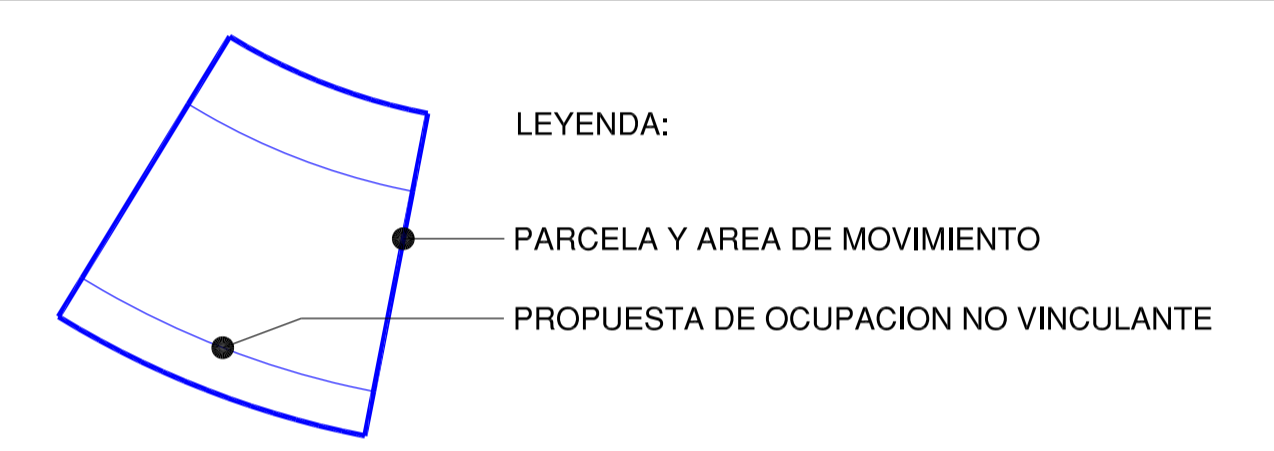


DOMINIOS Y USOS DEL SUELO	
SUPERFICIE: 5.193,30 M2.	<b>1- DOMINIO Y USO PUBLICO:</b>
	- SISTEMA DE ESPACIOS LIBRES PEATONALES.
SUPERFICIE: 3.611 M2.	DOMINIO: PUBLICO.
	USO URBANISTICO: ZONAS DE VIABILIDAD Y ESTANCIA PARA PEATONES.
	- SISTEMA DE VIARIO URBANO LOCAL.
SUPERFICIE: 1.582,30 M2.	DOMINIO: PUBLICO.
	USO URBANISTICO: ZONAS DE CIRCULACION RODADA Y APARCAMIENTO.
SUPERFICIE: 3.107 M2.	<b>2- DOMINIO Y USO PRIVADO:</b>
	DOMINIO: PRIVADO.
SUPERFICIE: 3.107 M2.	USO URBANISTICO: VIVIENDAS Y USOS AUTORIZADOS.
SUPERFICIE TOTAL DEL AMBITO: 8.300,30 M2.	



**EJEMPLAR PARA LA APROBACION INICIAL**

# IRUN

## 2ª MODIFICACION DE LA U.E.B-ALARDE DEL PLAN ESPECIAL DE REFORMA INTERIOR DEL AMBITO OLAKETA-ALARDE

PLANO	ESCALA	CODIGO
DOMINIOS Y USOS DEL SUELO	1/500	<b>P02</b>
	FECHA	
	MODIFICADO	
PROMOTOR	LETRADO	
COPROPIETARIOS DEL AMBITO ALARDE	JOSE MARI ABAD	
ARQUITECTO	Jaime Ábalos García	
JAIMÉ ÁBALOS GARCÍA		