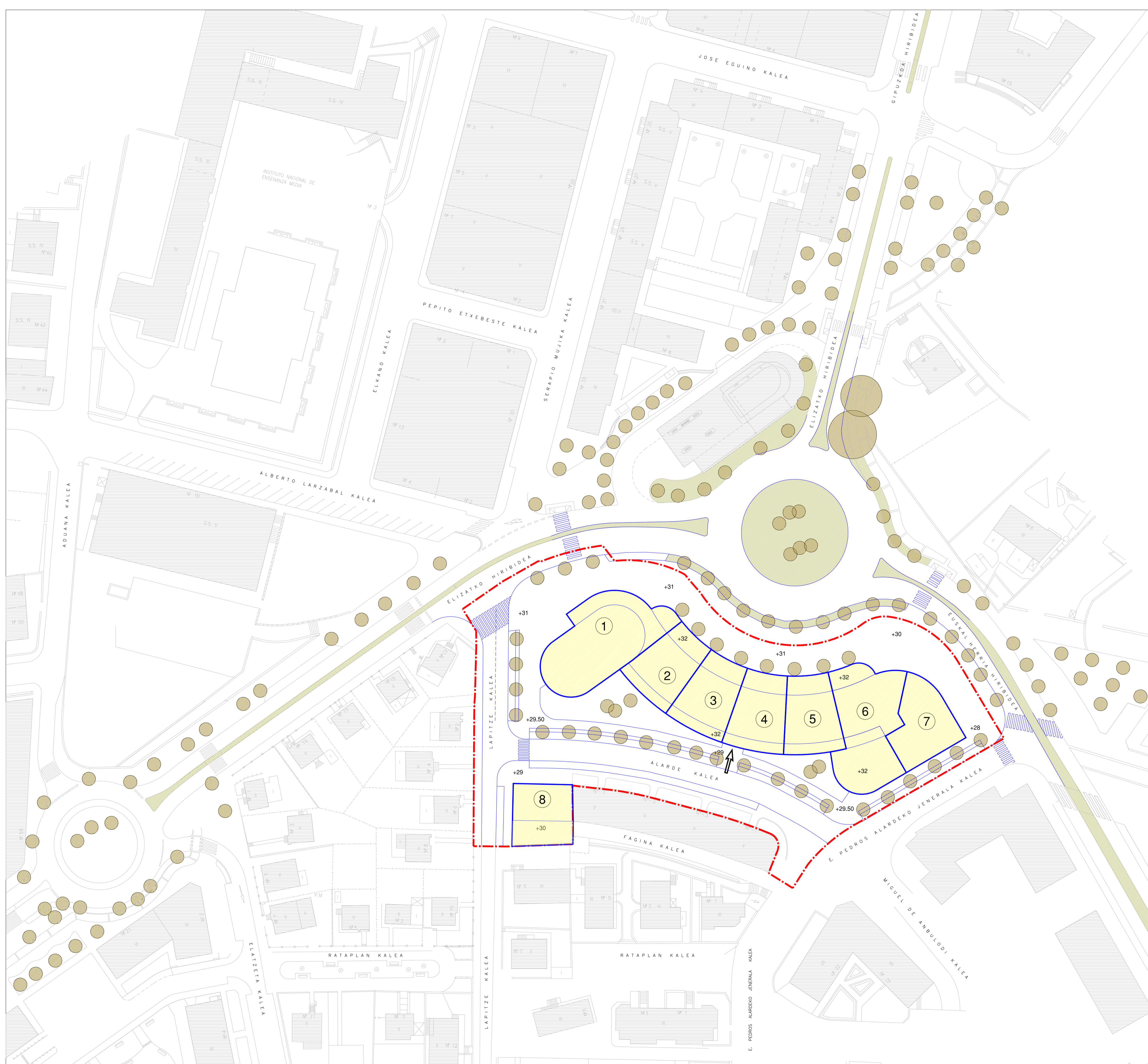
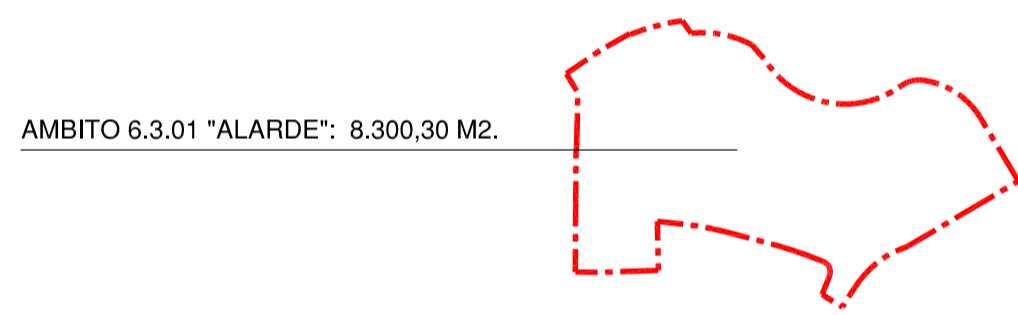
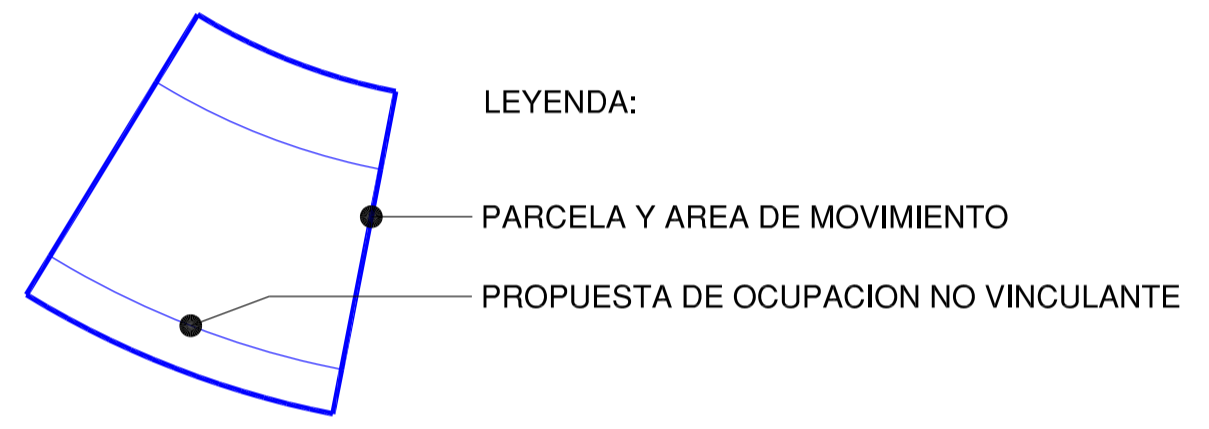


SUPERFICIE PARCELAS PRIVADAS	
PARCELA	SUPERFICIE
1	653 M2.
2	314 M2.
3	314 M2.
4	314 M2.
5	314 M2.
6	566 M2.
7	350 M2.
8	282 M2.
TOTAL	3.107 M2.

NOTA:  
 LAS PARCELAS EDIFICABLES SE HAN GRAFIADO DE FORMA ORIENTATIVA. EL PROYECTO DE COMPENSACION DEFINIRA LAS PARCELAS REGISTRALES Y LA GESTION DEL SUBSUELO, DESTINADO A USO DE APARCAMIENTO.  
 EN EL CASO DE MODIFICACION DE LAS PARCELAS EDIFICABLES DEBERA APROBARSE UN ESTUDIO DE DETALLE.



**EJEMPLAR PARA LA APROBACION INICIAL**

# IRUN

## 2ª MODIFICACION DE LA U.E.B-ALARDE DEL PLAN ESPECIAL DE REFORMA INTERIOR DEL AMBITO OLAKETA-ALARDE

PLANO	ESCALA	CODIGO
PARCELAS EDIFICABLES	1/500	<b>P06</b>
	FECHA	
	MODIFICADO	
PROMOTOR	LETRADO	
COPROPIETARIOS DEL AMBITO ALARDE	JOSE MARI ABAD	
ARQUITECTO		
JAIMÉ ÁBALOS GARCÍA		