





LERRALDE UNITATEA 0.1 / UNIDAD TERRITORIAL 0.1 0.1.01 BELTORN AGUIAIA (ENTORNO ESTACION) LERRALDE UNITATEA 0.2 / UNIDAD TERRITORIAL 0.2 0.2.01 AUSTORIO LERRALDE UNITATEA 1.1 / UNIDAD TERRITORIAL 1.1 1.1.01 ARRAO 1.1.02 ARRAO KORTTE 1.1.03.01 ARRAO KORTTE (MEPS 3) 1.1.03.02 SASBOZTEA (MEPS 3) 1.1.03.03 BILARRI-REEDER 1.1.04 ZALBARRONDA (Desagüeratu egi da / Desagüeratu) 1.1.05 QANTZABALETA 1.1.06 GIBERIA 1.1.07 INDUSTRIALDEIA 1.1.08 FRANTUTU ERREDA 1.1.09 ANBARAR 1.1.10 IRU ARRAO ERREDAKINEN ZABALETA / PROIEKZIOAGIA ARRAO KORTTE 1.1.11 QANTZABALETA (ERREDAKINEN ZABALETA) / PROIEKZIOAGIA QANTZABALETA 1.1.12 ARRAO BARRIOKURUA LERRALDE UNITATEA 1.2 / UNIDAD TERRITORIAL 1.2 1.2.01 TESA 1.2.02 IRABA (HAPNK berantziatua) / (Se realice en la Revisión PGOU 99) 1.2.03 ELATETA 1.2.04 AZDUA 1.2.05 ANDUEGASARRITA 1.2.06 ANDUEGASARRITA 1.2.07 BENTIA GELTOKIA (1,2 1,3k orotzeko da) / (Se sustituye por 1,2 1,3) 1.2.08 UGALDE-VENTAS 1.2.09 ARRIKUI (1,1k orotzeko da) / (Se sustituye por 1,2,3) 1.2.10 OIZTEZ 1.2.11 TRAZEREA (LINDIAKINEN BARRIOA Y BORDIA (Barrion berrera utzi / Anulatu)) 1.2.12 URKAN PLAZATOKIA 1.2.13 NATIA ALDONDIO ERREDAKINEN VENTAS CENTRO LERRALDE UNITATEA 1.3 / UNIDAD TERRITORIAL 1.3 1.3.01 PORTUELANA BORDIA (MEPS 15) 1.3.02 ARRETXEKO GAZTEA 1.3.03 ELIZATOKI (MEPS 15) 1.3.04 ALZULAN ARRETXE 1.3.05 ALZULAN COBARRIGAINEN 1.3.06 ALZULAN 1.3.07 CLAUDEKINEN 1.3.08 CLAUDEKINEN S 1.3.09 ERDIZO (MEPS 15) 1.3.10 ERDIZO "BELAÑO" 1.3.11 ERDIZO FUMARROA LERRALDE UNITATEA 2.1 / UNIDAD TERRITORIAL 2.1 2.1.01 URDUBIA 2.1.02 GARBAR 2.1.03 PROZURUA 2.1.04 ZURBETA 2.1.05 ZURBETA 2.1.06 ZURBETA 2.1.07 URDUBIA 2.1.08 PLANANCO KIROGUNEA / PLANANCO DEPORTIBO LERRALDE UNITATEA 2.2 / UNIDAD TERRITORIAL 2.2 2.2.01 ERRETXEKO FUMARROA 2.2.02 LETXANBORRO 2.2.03 WAGALFUS 2.2.04 BERRIA 2.2.05 MUGEA 2.2.06 BECERRA S.A. 2.2.07 BURNOLA 2.2.08 INDUSTRIAL SOROKATA 2.2.09 INDUSTRIAL PACTIA (Desagüeratu egi da / Desagüeratu) LERRALDE UNITATEA 3.1 / UNIDAD TERRITORIAL 3.1 3.1.01 SAN PEDRO ANAIA 3.1.02 C.A.F. 01 (1k orotzeko da) / (Se sustituye por 0,1 01) 3.1.03 BARRIO DE LA CAJA 3.1.04 RESIDENCIAL SOROKATA 3.1.05 LAZARETO (1,1k orotzeko da) / (Se sustituye por 0,1 01) 3.1.06 C.A.F. LAZARETO (AR. 2 de 01 01) LERRALDE UNITATEA 3.2 / UNIDAD TERRITORIAL 3.2 3.2.01 PIEDIBENTE 3.2.02 ANTZARAN 3.2.03 URDUBIA 3.2.04 CRUZ ROJA 3.2.05 LINDIATO 3.2.06 INDIKISTAS (MEPS 1) 3.2.07 C/ BERRA BORDIA 10-12 BERRIOTOKIEN (Desagüeratu egi da / Desagüeratu) 3.2.08 EQUIPAMIENTO SAN MIGUEL LERRALDE UNITATEA 4.1 / UNIDAD TERRITORIAL 4.1 4.1.01 PLANANCO 4.1.02 ZURBETA 1 (HAPNK berantziatua) / (Se realice en la Revisión PGOU 99) 4.1.03 ZURBETA 2 (HAPNK berantziatua) / (Se realice en la Revisión PGOU 99) LERRALDE UNITATEA 4.2 / UNIDAD TERRITORIAL 4.2 4.2.01 BARRIO DE VICTORIO 4.2.02 SANTIAGO ELBIA (Desagüeratu egi da / Desagüeratu MEPS 15) 4.2.03 BARRIO DE GIL MEPS 15 4.2.04 RECORDO (PARALELO (MEPS 17)) 4.2.05 SANTIAGO UZTERRERA 4.2.06 AUSTORIO ALDE LERRALDE UNITATEA 5.1 / UNIDAD TERRITORIAL 5.1 5.1.01 LOPEZ BERRIA (0,1k orotzeko da) / (Se sustituye por 0,1 01) 5.1.02 ADANA PRO 30 (0,1k orotzeko da) / (Se sustituye por 0,1 01) 5.1.03 ADANA BERRIA (0,1k orotzeko da) / (Se sustituye por 0,1 01) 5.1.04 APARCAMIENTO PRO 30 LERRALDE UNITATEA 5.2 / UNIDAD TERRITORIAL 5.2 5.2.01 TONKATIA 5.2.02 JACORRIARRELAZ 5.2.03 AITZAR 5.2.04 MENCHIL 5.2.05 BIER 5.2.06 ALAMANTE ARDAMENDI 5.2.07 BERRAETA 5.2.08 OZARU 5.2.09 RUSTI ALAI 5.2.10 AITZARU 5.2.11 SAUS 5.2.12 MENCHIL-OLIVELO ELIZAS 5.2.13 ANA MENCHIL 5.2.14 ARREN-ARROANE 5.2.15 FRANCISCO DE GARZA	LERRALDE UNITATEA 5.3 / UNIDAD TERRITORIAL 5.3 5.3.01 SANTIAGO 5.3.02 LEZARU 5.3.03 BORDIA 5.3.04 TRAZEREA BORDIA 5.3.05 SANTIAGO 5.3.06 ESTALAGA-DUNDEA 5.3.07 SOAIA 5.3.08 JONAN 5.3.09 ESQUETA 5.3.10 FERMAN CALBETON 5.3.11 SAN JUAN ETORRIA (MEPS 15) 5.3.12 NAGUSA ARANZATE 5.3.13 HORRORITZ 5.3.14 PARRIA 5.3.15 SAN MARCIAL-SARNA (MEPS 5) 5.3.16 SAN MARCIAL DE SAN JUAN (MEPS 15) 5.3.17 GENTANZUO 20 (Desagüeratu egi da / Desagüeratu) 5.3.18 NAGUSA TRAZEREA (MEPS 15) DE SAUS (Desagüeratu egi da / Desagüeratu) 5.3.19 C/ FERRO DE BORDIA 2 (Berrera berrera utzi / Anulatu) (MEPS 15) LERRALDE UNITATEA 6.1 / UNIDAD TERRITORIAL 6.1 6.1.01 LARTZABAL 6.1.02 LARRAUNDEN 6.1.03 C/ ARANA 20 6.1.04 URDARRIOZKO ALDUA LERRALDE UNITATEA 6.2 / UNIDAD TERRITORIAL 6.2 6.2.01 OZARRER (MEPS 8) 6.2.02 OZA 6.2.03 ALAI-TOKIO 6.2.04 BELTZ 6.2.05 DEBARRIA 6.2.06 TRAZEREA (MEPS 12) 6.2.07 RASLARAN 6.2.08 AETI LERRALDE UNITATEA 7.1 / UNIDAD TERRITORIAL 7.1 7.1.01 OZARRER 7.1.02 LARTZABAL 7.1.03 ARTZA (BARRIOA) / BARRIO DE ARTZA LERRALDE UNITATEA 7.2 / UNIDAD TERRITORIAL 7.2 7.2.01 PALMERA 7.2.02 ALTZUKATZ (MEPS 7) 7.2.03 ARREBIO ERROTA 7.2.04 ARREBIO 7.2.05 ERATIA 7.2.06 BERRIA HARROBIA 7.2.07 GERMATA 30 7.2.08 MATELAGARRA LERRALDE UNITATEA 8.1 / UNIDAD TERRITORIAL 8.1 8.1.01 FORDEBIA 8.1.02 ADOBEKORTEA 8.1.03 ARTZA 8.1.04 ARTZAR HARROBIA 8.1.05 JOSE M. FRANCO 8.1.06 IRIBARRI 8.1.07 GATZELDUAR 8.1.08 DAVID REGOYOY-HARRIOBETA 8.1.09 DAVID REGOYOY-GATZELDUAR 8.1.10 HARRIOBETA 8.1.11 CESAR FUERTEBIA (Desagüeratu egi da / Desagüeratu) 8.1.12 CERRO BLENBETA (Desagüeratu egi da / Desagüeratu) 8.1.13 DAVID REGOYOY-FARABIA LERRALDE UNITATEA 8.2 / UNIDAD TERRITORIAL 8.2 8.2.01 ANTON TIPU 8.2.02 GATZELU 8.2.03 KARTZELABERRI (Desagüeratu egi da / Desagüeratu) 8.2.04 ETXERREBARRI 8.2.05 ERNATEBIA 8.2.06 BARRIO 8.2.07 GATZELBERRI LERRALDE UNITATEA 9.1 / UNIDAD TERRITORIAL 9.1 9.1.01 BARRIOA 9.1.02 ENTORNO OLABERRIA
---	---

	99.eko HAPNK DEFINITUTAKO ETA GARATUTAKO EREMUAK ÁMBITOS DEFINIDOS EN EL PGOU 99 Y EJECUTADOS
	99.eko HAPNK DEFINITUTAKO ETA EGUN GARATZEN ARI DIREN EREMUAK ÁMBITOS DEFINIDOS EN EL PGOU 99 Y EN EJECUCIÓN
	99.eko HAPNK DEFINITUTAKO ETA GARATU GABEKO EREMUAK ÁMBITOS DEFINIDOS EN EL PGOU 99 Y NO EJECUTADOS
	99.eko HAPNK BERRAZTERKETAK DEFINITUTAKO EREMUAK ÁMBITOS DEFINIDOS EN LA REVISION DEL PGOU 99

PLANAREN GARAPENA ETA EREMUEEN EGOERA  
DESARROLLO DEL PLAN Y ESTADO DE ÁMBITOS

IRUNGÓ HIRI ANTOLAMENDUKO PLAN NAGUSIA. AURRERAKINA  
PLAN GENERAL DE ORDENACIÓN URBANA DE IRUN. AVANCE

E:1/8000