







--- AMBITO DE LA MODIFICACION

SUP. = 35.046 m<sup>2</sup>

**KALIFIKAZIO XEHETUA  
CALIFICACION PORMENORIZADA**

	EA.- LAGUNTZA EKIPAMENDUA EA.- EQUIPAMIENTO ASISTENCIAL	SUP. = 6.913 m <sup>2</sup>
	ED.- KIROL EKIPAMENDUA ED.- EQUIPAMIENTO DEPORTIVO	SUP. = 13.151 m <sup>2</sup>
	LP.- PARKEAK ETA JOSTETALDEAK LP.- PARQUES Y AREAS RECRETIVAS	SUP. = 4.203 m <sup>2</sup>
	VA.- BIDE-SARE AUTOBIDEA VA.- VIARIO AUTOPISTA	SUP. = 1.553 m <sup>2</sup>
	VL.- HIRIKO BIDE-SARE LOKALA VL.- VIARIO URBANO LOCAL	SUP. = 7.960 m <sup>2</sup>
	CR.- IBILBIDEA: ERREKAK CR.- CAUCES FLUVIALES : REGATAS	SUP. = 1.266 m <sup>2</sup>

KALIFIKAZIOA XEHEA  
CALIFICACION PORMENORIZADA

7

**MODIFICACION DEL PLAN GENERAL DE ORDENACION URBANA  
DE IRUN EN EL AMBITO 7.2.04 ARBES**

E.1:1000

**MODIFICACION Nº 22**  
OCTUBRE 2008

EXCMO. AYUNTAMIENTO DE IRUN

ARQUITECTO:  
GURBAIN S.L.  
JOSE MIGUEL MARTIN HERRERA

