
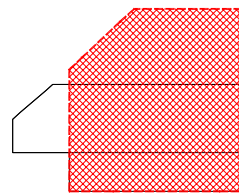


01 VISTA AÉREA Oeste

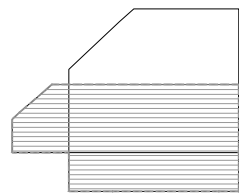


02 VISTA AÉREA Este

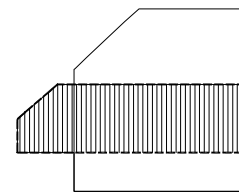
Azalpena:



ALINEACIÓN MÁXIMA DE PARCELA +32.00  
PLANTA BAJA Superficie 1495 m<sup>2</sup>



ALINEACIÓN MÁXIMA DE PARCELA +36.00  
PLANTA ALTA Superficie 1090 m<sup>2</sup>



ALINEACIÓN MÁXIMA DE PARCELA +40.00  
PLANTAS ALTAS Superficie 1090 m<sup>2</sup>

Leyenda:

<b>PEOU</b> Data: Fecha: 2009 MAIATZA MAYO 2009	<b>PLAN ESPECIAL ORDENACION URBANA</b> *** Ambito 1.2.03. ELATZETA Eremua *** y las Parcelas Escolares del Colegio Elatzeta y de "La República" Egleak: Redactores: 7 943 019 932 943 019 120 943 019 120 gpm@guixot.net	Sustatzailea:  <b>irun</b> URBANIZACION URBANA Y VIVIENDA	Promotor: Escala: Plano 7b E: 1/500 A1 E: 1/1000 A3 N <b>P.05</b> Plano:

ALINEACIONES Y RASANTES  
LERROKADURA ETA SESTRAK