








SUPERFICIE: 14.453 M². 1- DOMINIO Y USO PUBLICO:

- 
 SUPERFICIE: 7.198 M².
 - SISTEMA DE COMUNICACION. APARCAMIENTO ASOCIADO A VIARIO.
 DOMINIO: PUBLICO.
 USO URBANISTICO: CIRCULACION RODADA, APARCAMIENTO.
- 
 SUPERFICIE: 1.514 M².
 - SISTEMA DE ESPACIOS LIBRES PEATONALES.
 DOMINIO: PUBLICO.
 USO URBANISTICO: ZONAS DE VALIDAD Y ESTANCIA PARA PEATONES.
- 
 SUPERFICIE: 4.104 M².
 - SISTEMA GENERAL DE ESPACIOS LIBRES.
 DOMINIO: PUBLICO.
 USO URBANISTICO: ZONAS DE VALIDAD Y ESTANCIA PARA PEATONES.
- 
 SUPERFICIE: 1.637 M².
 - SISTEMA DE EQUIPAMIENTOS.
 DOMINIO: PUBLICO.
 USO URBANISTICO: EQUIPAMIENTO SOCIAL

SUPERFICIE: 11.530 M². 2- DOMINIO Y USO PRIVADO:

- 
 SUPERFICIE: 9.787 M².
 DOMINIO: PRIVADO.
 USO URBANISTICO: VIVIENDAS Y USOS AUTORIZADOS.
- 
 SUPERFICIE: 1.743 M².
 DOMINIO: PRIVADO.
 USO URBANISTICO: SERVIDUMBRE DE USO PUBLICO EN SUPERFICIE

 AMBITO DEL ESTUDIO DE DETALLE

PLANO PERTENECIENTE AL "PLAN ESPECIAL DE REFORMA INTERIOR DEL AMBITO ALZUKAITZ"