








	Ambito 6.3.08 Eguzkitzalde_19.107m2s		Suelo Urbano Consolidado_3.630m2s
	Norte Ambito 6.3.07 Ribera_14.910m2s		VL Viario Local_1.994m2s
	EE Equipamiento Escolar Ribera_9.079m2s		LJ Esp Libres Jardines_224m2s
	LL Espacios Libres Ribera_5.211m2s		EL Eq Institucional_697m2s
	VL Viario Local Ribera_620m2s		ER-09 Eq Religioso_715m2s

P.E.O.U. PLAN ESPECIAL DE ORDENACION URBANA
AMBITO 6.3.08 EGUZKITZALDE Y ZONA NORTE DEL AMBITO 6.3.07 DE RIBERA

6.3.08 EGUZKITZALDE EREMUA ETA 6.3.07 RIBERA EREMUAREN IPAR ARLOA

 Limite del P.E.R.I._37.674m2

CALIFICACION PORMENORIZADA ACTUAL
 KALIFIKAZIO XEHETUA UNEKOA
 MARZO 2009 MARTXOA 2009

13

E: 1/1000 _A3
 E: 1/500 _A1