





--- AMBITO DE LA MODIFICACION

SUP. = 34.817 m2


**SISTEMA OROKORRA EDO PARTZIALAREN ESPARRUAK
AMBITOS DEL SISTEMA GENERAL LOCAL**



SIGO.- ESKURATURKO SISTEMA OROKOR SENDOTUA
SIGO.- SISTEMA GENERAL OBTENIDO Y CONSOLIDADO



SISTEMA GENERAL VIARIO PROPIEDAD DE DIPUTACIÓN FORAL DE GUIPUZCOA



SISTEMA GENERAL CAUCES PROPIEDAD DE GOBIERNO VASCO

BANAKETA EREMUAREN MUGAK ETA
PLAN OROKORRAREN GESTIOA
DELIMITACION DE AREAS DE REPARTO Y
GESTION DEL PLAN GENERAL

5

**MODIFICACION DEL PLAN GENERAL DE ORDENACION URBANA
DE IRUN EN EL AMBITO 7.2.04 ARBES**

E.1:1000

MODIFICACION Nº 22
DOCUMENTO PARA APROBACIÓN DEFINITIVA NOVIEMBRE 2009
EXCMO. AYUNTAMIENTO DE IRUN
ARQUITECTO:
GURBAIN S.L.
JOSE MIGUEL MARTIN HERRERA

