







--- AMBITO DE LA MODIFICACION

SUP. = 34.817 m²

**KALIFIKAZIO XEHETUA
CALIFICACION PORMENORIZADA**

	EA.- LAGUNTZA EKIPAMENDUA EA.- EQUIPAMIENTO ASISTENCIAL	SUP. = 6.913 m ²
	ED.- KIROL EKIPAMENDUA ED.- EQUIPAMIENTO DEPORTIVO	SUP. = 13.151 m ²
	LP.- PARKEAK ETA JOSTETALDEAK LP.- PARQUES Y AREAS RECRETIVAS	SUP. = 3.625 m ²
	VA.- BIDE-SARE AUTOBIDEA VA.- VIARIO AUTOPISTA	SUP. = 1.553 m ²
	VL.- HIRIKO BIDE-SARE LOKALA VL.- VIARIO URBANO LOCAL	SUP. = 8.283 m ²
	CR.- IBILBIDEA: ERREKAK CR.- CAUCES FLUVIALES : REGATAS	SUP. = 1.292 m ²

KALIFIKAZIOA XEHEA
CALIFICACION PORMENORIZADA

7

**MODIFICACION DEL PLAN GENERAL DE ORDENACION URBANA
DE IRUN EN EL AMBITO 7.2.04 ARBES**

E.1:1000

MODIFICACION Nº 22

DOCUMENTO PARA APROBACIÓN DEFINITIVA NOVIEMBRE 2009

ARQUITECTO:

GURBAIN S.L.
JOSE MIGUEL MARTIN HERRERA

EXCMO. AYUNTAMIENTO DE IRUN

