




-  MANCHA DE INUNDACION 10 años
-  MANCHA DE INUNDACION 100 años
-  MANCHA DE INUNDACION 500 años



ESTUDIO HIDRAULICO DE LA REGATA ARTIA EN LA ZONA URBANA DE IRUN

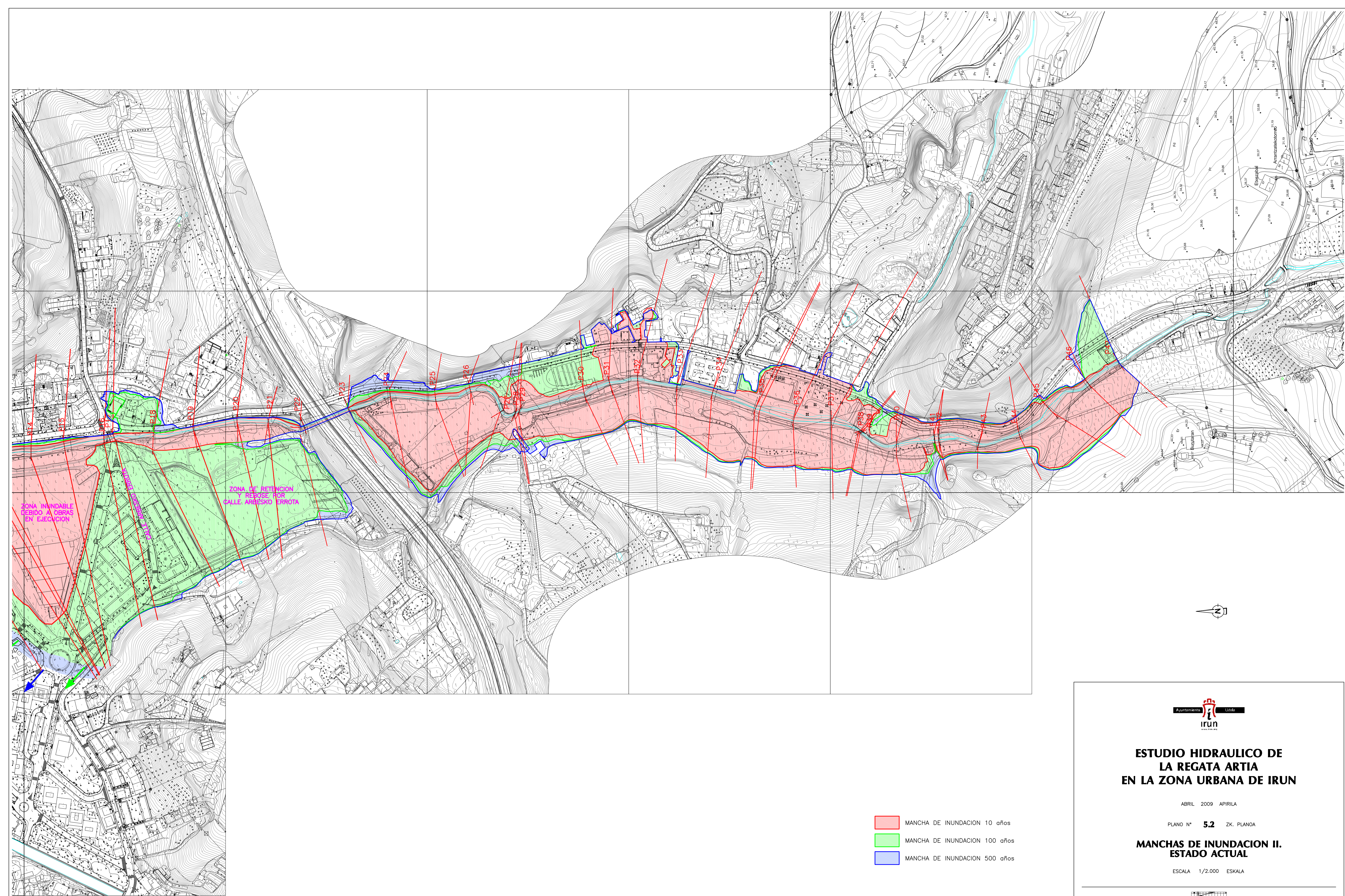
ABRIL 2009 APIRILA

PLANO N° 5.1 ZK. PLANOA

MANCHAS DE INUNDACION I. ESTADO ACTUAL

ESCALA 1/2.000 ESKALA





ZONA INUNDABLE DEBIDO A OBRAS EN EJECUCION

ZONA DE RETENCION Y REBOSE POR CALLE ARRESKO ERROTA

- MANCHA DE INUNDACION 10 años
- MANCHA DE INUNDACION 100 años
- MANCHA DE INUNDACION 500 años



ESTUDIO HIDRAULICO DE LA REGATA ARTIA EN LA ZONA URBANA DE IRUN

ABRIL 2009 APIRILA

PLANO N° **5.2** ZK. PLANOA

MANCHAS DE INUNDACION II. ESTADO ACTUAL

ESCALA 1/2.000 ESKALA

