




ESTUDIO HIDRAULICO DE LA REGATA ARTIA EN LA ZONA URBANA DE IRUN

ABRIL 2009 APIRILA

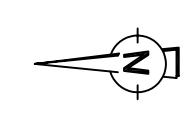
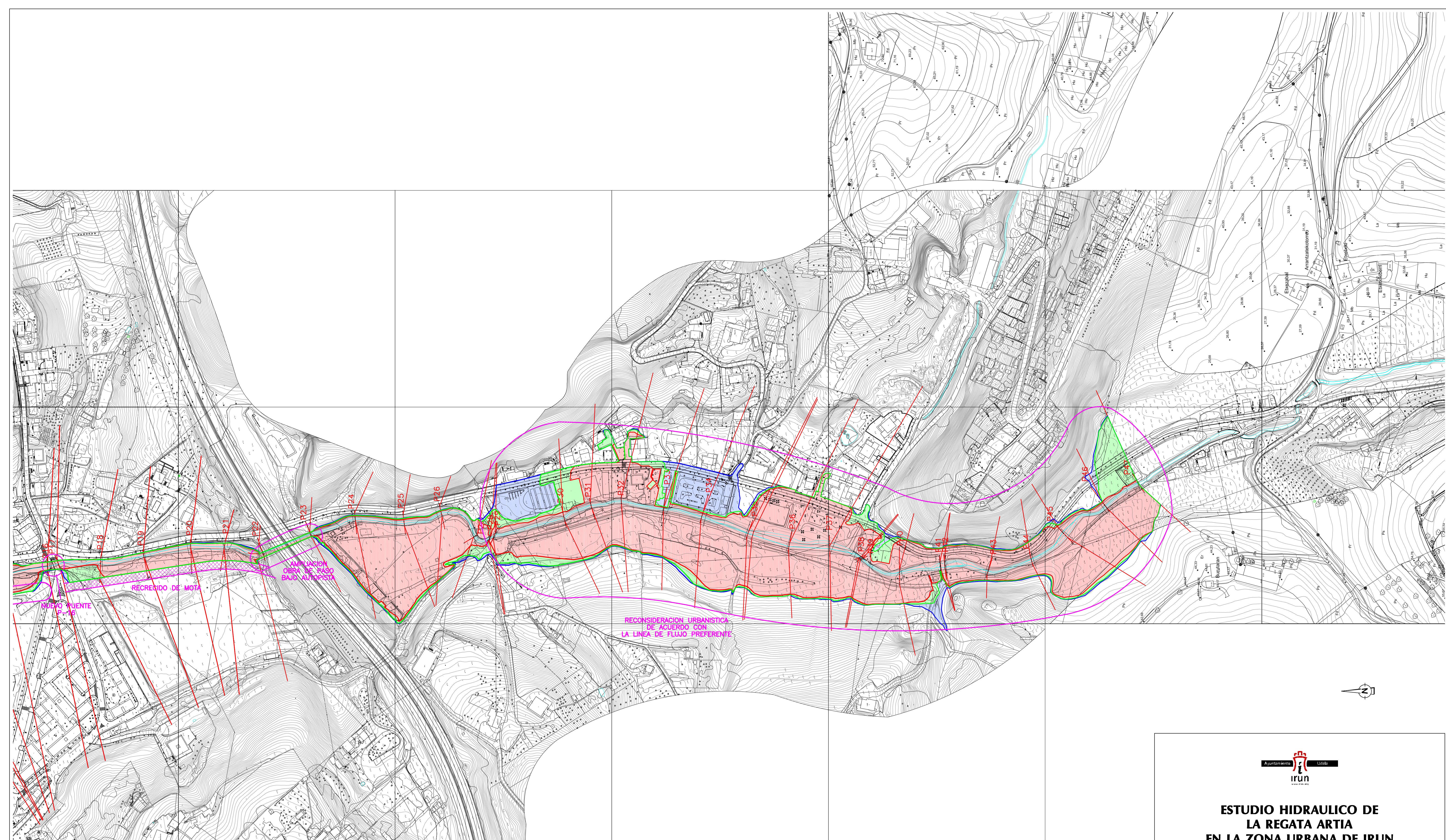
PLANO N° 6.1 ZK. PLANOA

MANCHAS DE INUNDACION I. MEJORAS

ESCALA 1/2.000 ESKALA

-  MANCHA DE INUNDACION 10 años
-  MANCHA DE INUNDACION 100 años
-  MANCHA DE INUNDACION 500 años





- MANCHA DE INUNDACION 10 años
- MANCHA DE INUNDACION 100 años
- MANCHA DE INUNDACION 500 años



**ESTUDIO HIDRAULICO DE
LA REGATA ARTIA
EN LA ZONA URBANA DE IRUN**

ABRIL 2009 APIRILA

PLANO N° **6.2** ZK. PLANOA

**MANCHAS DE INUNDACION II.
MEJORAS**

ESCALA 1/2.000 ESKALA

