
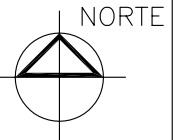


DOMINIOS Y USOS DEL SUELO	
SUPERFICIE: 14.453 M2. <b>1- DOMINIO Y USO PUBLICO:</b>	
 SUPERFICIE: 7.198 M2.	- SISTEMA DE COMUNICACION. APARCAMIENTO ASOCIADO A VIARIO. DOMINIO: PUBLICO. USO URBANISTICO: CIRCULACION RODADA, APARCAMIENTO.
 SUPERFICIE: 4.104 M2.	- SISTEMA GENERAL DE ESPACIOS LIBRES. DOMINIO: PUBLICO. USO URBANISTICO: ZONAS DE VIALIDAD Y ESTANCIA PARA PEATONES.
 SUPERFICIE: 1.514 M2.	- SISTEMA DE ESPACIOS LIBRES PEATONALES. DOMINIO: PUBLICO. USO URBANISTICO: ZONAS DE VIALIDAD Y ESTANCIA PARA PEATONES.
 SUPERFICIE: 1.637 M2.	- SISTEMA DE EQUIPAMIENTOS. DOMINIO: PUBLICO. USO URBANISTICO: EQUIPAMIENTO SOCIAL.
SUPERFICIE: 11.530 M2. <b>2- DOMINIO Y USO PRIVADO:</b>	
 SUPERFICIE: 9.787 M2.	DOMINIO: PRIVADO. USO URBANISTICO: VIVIENDAS Y USOS AUTORIZADOS.
 SUPERFICIE: 1.743 M2.	DOMINIO: PRIVADO. USO URBANISTICO: SERVIDUMBRE DE USO PUBLICO EN SUPERFICIE.

AMBITO ALTZUKAITZ: 25.983 M2.



# IRUN



## MODIFICACION PUNTUAL PLAN ESPECIAL DE REFORMA INTERIOR AMBITO ALTZUKAITZ

PLANO:

DOMINIOS Y USOS.

NOVIEMBRE DE 2009

**P2**

ESCALA 1/ 1000


PROMOTOR:

U.T.E. URANZU  
AGUSTIN APAOLAZA

LETRADO ASESOR:

  
JOSE MARIA ABAD URRUZOLA

ARQUITECTO:

  
GURBAIN S.L.  
JOSE MIGUEL MARTIN HERRERA